



***Città di Giugliano in Campania***  
**Provincia di Napoli**

**ORIGINALE DELLA DELIBERAZIONE DEL CONSIGLIO COMUNALE**

n. 22 del 29/04/2016

**OGGETTO: RICOGNIZIONE DEI BENI IMMOBILI SUSCETTIBILI DI ALIENAZIONE E/O VALORIZZAZIONE (ART. 59 DECRETO LEGGE N. 112/08. CONVERTITO CON LEGGE N. 133/2008.**

L'anno duemilasedici , il giorno ventinove del mese di aprile, alle ore 10:00 , nella sala Consiliare, previo recapito di avvisi notificati ai sensi di legge, si è riunito il **CONSIGLIO COMUNALE**, in II ^ convocazione con l'intervento dei signori:

	P	A		P	A
	X				
1	X	17	Migliaccio Raffaele		X
2		X 18	Palma Nicola	X	
3	X	19	Palumbo Agostino	X	
4	X	20	Pirozzi Nicola	X	
5	X	21	Poziello Laura	X	
6	X	22	Ragosta Rosario	X	
7	X	23	Risso Vincenzo	X	
8	X	24	Russo Anna	X	
9	X	25	Russo Antonietta		X
10	X	26	Russo Giovanni	X	
11	X	27	Sabatino Filomena	X	
12		X 28	Sequino Alfonso	X	
13	X	29	Sequino Luigi	X	
14	X	30	Tartarone Cristofaro	X	
15	X	31	Tartarone Marianna	X	
16	X	32	Zenna Martina	X	

**PRESENTI: 29 ASSENTI: 4**

Presiede il Consigliere comunale Avv. Luigi Sequino nella qualità di Presidente del Consiglio

Partecipa alla seduta il Segretario Generale Dott.ssa Maily Flores

Il Presidente introduce il punto "3" all'o.d.g. ad oggetto: "Ricognizione dei beni immobili suscettibili di alienazione e/o valorizzazione, art. 58 decreto legge n. 112/08, convertito con legge n. 133/2008" dando lettura della proposta di delibera agli atti del Consiglio

### IL DIRIGENTE DEL SETTORE SERVIZI FINANZIARI

#### Premesso che :

- il Decreto Legge n. 112 del 25 giugno 2008, convertito con legge n. 133 del 6 agosto 2008, all'art. 58, rubricato "Ricognizione e valorizzazione del patrimonio immobiliare di Regioni, Comuni ed altri Enti Locali", comma 1, prevede che "per procedere al riordino, gestione e valorizzazione del patrimonio immobiliare di Regioni, Province, Comuni e altri Enti Locali, nonché di società o Enti a totale partecipazione dei predetti enti, ciascuno di essi, con delibera dell'organo di Governo individuali, redigendo apposito elenco, sulla base e nei limiti della documentazione esistente presso i propri archivi e uffici, i singoli beni immobili ricadenti nel territorio di competenza, non strumentali all'esercizio delle proprie funzioni istituzionali, suscettibili di valorizzazione ovvero di dismissione", redigendo il piano delle Alienazioni e Valorizzazioni Immobiliari da allegare al bilancio di previsione;
- a tal fine, è stata effettuata dal Servizio Patrimonio la puntuale ricognizione del patrimonio dell'ente, sulla base della documentazione presente negli archivi e negli uffici, predisponendo l'Elenco degli immobili suscettibili di valorizzazione e/o di dismissione ed il Piano delle Alienazione e Valorizzazioni Immobiliari, approvati con deliberazione di Giunta Comunale n. 85 del 23/12/2015;
- con successiva delibera di Giunta Comunale n. 34 del 17/03/2016 sono state apportate modifiche a tale elenco ed al piano, derivanti, tra l'altro, dall'adozione della delibera di Giunta Comunale n. 23 del 29/02/2016.

#### Dato atto che :

- il Piano in questione, da pubblicarsi nei modi e forme di legge, ha effetto dichiarativo della proprietà, in assenza di precedenti trascrizioni, e produce gli effetti previsti dall'art. 2644 del codice civile, nonché effetti sostitutivi dell'iscrizione del bene in catasto;
- la disciplina sulla valorizzazione e utilizzazione a fini economici dei beni immobili tramite concessione o locazione, ai sensi dell'art. 3-bis del DL n. 351/2001, prevista per lo Stato si estende anche ai beni immobili inclusi nel Piano approvato con il presente provvedimento.

#### Rilevato che :

- la procedura di ricognizione ed eventuale riclassificazione degli immobili sopra descritta consente una notevole semplificazione, con conseguente accelerazione dei processi di valorizzazione del patrimonio immobiliare degli Enti Locali, nell'evidente obiettivo di soddisfare esigenze di miglioramento dei conti pubblici, di riduzione o, comunque, contenimento dell'indebitamento, per la ricerca di nuove fonti di proventi destinabili e finanziamento degli investimenti;
- l'art. 42, comma 2, lett. l) del TUEL prevede che l'organo consiliare ha competenza, tra l'altro, in materia di acquisti e alienazioni immobiliari, relative permuta, appalti e concessioni che non siano previsti espressamente in atti fondamentali del consiglio o che non ne costituiscano mera esecuzione e che, comunque, non rientrino nella ordinaria amministrazione di funzioni e servizi di competenza della giunta, del segretario o di altri funzionari.


**Dato atto che con deliberazione di Giunta Comunale n. 85 del 23/12/2015 e con successiva delibera di Giunta Comunale n. 34 del 17/03/2016 sono stati individuati i beni immobili da inserire nel Piano delle alienazioni e valorizzazioni immobiliari, da allegare al bilancio di previsione per l'esercizio finanziario 2016;**

### SI PROPONE

di approvare l'Elenco degli immobili suscettibili di valorizzazione e/o di dismissione ed il Piano delle Alienazione e Valorizzazioni Immobiliari -anno 2016-, disposti con deliberazione di Giunta Comunale n. 85 del 23/12/2015 e con delibera di Giunta Comunale n. 34 del 17/03/2016.

Si esprime parere favorevole ai sensi dell'art. 49 di cui al D.Lgs. 267/00 del TUEL in merito alla regolarità tecnica del presente atto.

Il Dirigente del Settore  
Dr. Gerardo D'Alfero



## DELIBERA

- 1) di approvare l'Elenco degli immobili comunali suscettibili di valorizzazione e/o di dismissione, così come individuato con delibere di Giunta Comunale nn. rri 85/15 e 34/16, allegato alla presente deliberazione sotto la lettera A) per farne parte integrante e sostanziale;
- 2) di approvare, ai sensi del comma 2 dell'art. 58 del decreto legge n. 112/08, convertito con legge n. 133/2008, il Piano delle Alienazioni e Valorizzazioni Immobiliari -anno 2016- così come individuato con delibere di Giunta Comunale nn. rri 85/15 e 34/16, allegato alla presente deliberazione sotto la lettera B) per farne parte integrante e sostanziale;
- 3) di dare atto che il Piano costituirà allegato al Bilancio di Previsione per l'esercizio finanziario 2016 e che l'inserimento degli immobili nel Piano ne determina la conseguente classificazione come patrimonio disponibile e ne dispone espressamente la destinazione urbanistica ai sensi del comma 2 del suddetto articolo;
- 4) di precisare che l'elenco degli immobili di cui al Piano ha effetto dichiarativo della proprietà, in assenza di precedenti trascrizioni e produce gli effetti previsti dall'art. 2644 del Codice Civile, nonché gli effetti sostitutivi dell'iscrizione dei beni in catasto, secondo quanto previsto dal comma 3 del suddetto articolo;
- 5) di dare atto che, contro l'iscrizione dei predetti immobili nell'elenco, è ammesso ricorso amministrativo entro 60 giorni dalla pubblicazione del presente provvedimento;
- 6) di demandare al Dirigente Responsabile del Servizio Patrimonio gli adempimenti consequenziali al presente atto;

Non essendoci altri argomenti all'o.d.g. alle ore 11,50 il Presidente scioglie la seduta.

Tutti gli interventi sono riportati nell'allegato resoconto stenografico.

Il Presidente del  
Consiglio Comunale  
Avv. Luigi Scoppino

Il Vice Segretario Generale  
Dott. Guido Gianata

**IL CONSIGLIO COMUNALE**

**Sentita** la proposta di delibera letta dal Presidente del Consiglio Comunale;

**Visto** l'Elenco degli immobili comunali suscettibili di valorizzazione e/o di dismissione ed il Piano delle Alienazioni e Valorizzazioni Immobiliari, come redatti e proposti dalla Giunta Comunale con la deliberazione n. 85 del 23/12/2015 e n. 34 del 17/03/2016.

**Visto** il parere favorevole di regolarità tecnica reso dal Dirigente del Settore Servizi Finanziari ai sensi dell'articolo 49 del decreto legislativo n. 267 del 2000.

**Dato atto che** l'adozione del presente atto non necessita dell'acquisizione del parere di regolarità contabile in quanto il presente atto non comporta impegno di spesa o diminuzione di entrate.

**Ritenuto**, quindi, di adottare i provvedimenti conseguenti in ordine all'attuazione del suddetto art. 58 del decreto legge n. 112/08, convertito con legge n. 133/2008, e di approvare l'allegato Elenco degli immobili comunali suscettibili di valorizzazione e/o di dismissione e l'allegato Piano delle Alienazioni e Valorizzazioni Immobiliari 2016, che formano parte integrante e sostanziale del presente provvedimento;

**DELIBERA**

- 1) di approvare l'Elenco degli immobili comunali suscettibili di valorizzazione e/o di dismissione, così come individuato con delibere di Giunta Comunale nn. rri 85/15 e 34/16, allegato alla presente deliberazione sotto la lettera A) per farne parte integrante e sostanziale;
- 2) di approvare, ai sensi del comma 2 dell'art. 58 del decreto legge n. 112/08, convertito con legge n. 133/2008, il Piano delle Alienazioni e Valorizzazioni Immobiliari -anno 2016- così come individuato con delibere di Giunta Comunale nn. rri 85/15 e 34/16, allegato alla presente deliberazione sotto la lettera B) per farne parte integrante e sostanziale;
- 3) di dare atto che il Piano costituirà allegato al Bilancio di Previsione per l'esercizio finanziario 2016 e che l'inserimento degli immobili nel Piano ne determina la conseguente classificazione come patrimonio disponibile e ne dispone espressamente la destinazione urbanistica ai sensi del comma 2 del suddetto articolo;
- 4) di precisare che l'elenco degli immobili di cui al Piano ha effetto dichiarativo della proprietà, in assenza di precedenti trascrizioni e produce gli effetti previsti dall'art. 2644 del Codice Civile, nonché gli effetti sostitutivi dell'iscrizione dei beni in catasto, secondo quanto previsto dal comma 3 del suddetto articolo;
- 5) di dare atto che, contro l'iscrizione dei predetti immobili nell'elenco, è ammesso ricorso amministrativo entro 60 giorni dalla pubblicazione del presente provvedimento;
- 6) di demandare al Dirigente Responsabile del Servizio Patrimonio gli adempimenti consequenziali al presente atto;
- 7) di precisare che il presente provvedimento non comporta impegno di spesa.

Seguono gli interventi del Cons. Carlea per porgere scusa alla Cons. Sabatino relativamente all'episodio verificatosi nel precedente Consiglio Comunale, della Cons. Sabatino la quale accetta le scuse del Cons. Carlea, del Cons. Sequino Alfonso, del Cons. Di Girolamo, e del Cons. Russo Anna.

Non essendovi altri interventi il Presidente mette in votazione la proposta di delibera letta in precedenza (si sono allontanati i Cons. Arovitola, Cecere Domenico, Poziello Laura (consiglieri presenti 26).

**IL CONSIGLIO COMUNALE**

**Sentita** la proposta letta dal Presidente;

**Visto** il parere favorevole di regolarità tecnica espresso dal Dirigente del Settore Servizi Finanziari ai sensi dell'art. 49 D.Lgs. 267/00;

Con votazione resa nei modi e forme di legge con il seguente esito:

Presenti	26
Favorevoli	18
Contrari	6 (Castaldo, Guarino Luigi, Pirozzi, Russo Anna, Sabatino, Sequino Alfonso)
Astenuti	2 (Palma, Riso)

4	CAPPUCCINI VIA SORBE ROSSE FONDO	Terreno di natura agricola di circa mq 25.765 condotto da vari coloni ed occupato da un capannone. In catasto è riportato al foglio 21 p.lla 15-18-30-158	Delibera di C. C. N° 54 del 29/09/1997 (ricepimento verbale di passaggio al Comune di Giugliano dell'ente Conservatorio delle Orfane e della Madonna della Buona Morte). Decreto Presidente Giunta Regionale della Campania n. 22341 del 21/11/1997. Trascrizione n. 3228 del	Condotto da Russo Sabatino, Vincenzo e Giovanni
	DENOMINAZIONE ED UBICAZIONE DEI BENI	DESCRIZIONE SOMMARIA	TITOLO	OSSERVAZIONI
5	CASACELLE LOC. CASACELLE FONDO	Terreno destinato a piccole industrie e artigianato di circa mq 8.229, sito in loc. Barracane a ridosso della Circumvallazione Esterna, è condotto da coloni ed è occupato parzialmente da costruzioni. In catasto è riportato al foglio 51 p.lla 76-1160-759-760-127-227-228	Delibera di C. C. N° 54 del 29/09/1997 (ricepimento verbale di passaggio al Comune di Giugliano dell'ente Conservatorio delle Orfane e della Madonna della Buona Morte). Decreto Presidente Giunta Regionale della Campania n. 22341 del 21/11/1997	
6	CASACELLE PIGNA TERRENO	Terreno edificabile di circa mq 7.050, sito nei pressi di via Pigna destinato a piano di zona 167. In catasto è riportato al foglio 52 p.lla 846.	Esproprio da parte del Comune di Giugliano per pubblica utilità non ancora volturato	Esproprio per pubblica utilità

## ELENCO IMMOBILI COMUNALI SUSCETTIBILI DI ALIENAZIONE E/O VALORIZZAZIONE

(art. 58, decreto legge 25 giugno 2008, n. 112, convertito con modificazioni dalla legge 6 agosto 2008, n. 133)

2016

N° ORD.	DENOMINAZIONE ED UBICAZIONE DEI BENI	DESCRIZIONE SOMMARIA	TITOLO	OSSERVAZIONI
1	ARCO S. ANTONIO FONDO	Terreno di natura agricola di circa mq 4.623, sito ai confini della provincia di Caserta, è condotto da coloni ed è libero da costruzioni. In catasto è riportato al foglio 32 p.lle 1	Decreto Presidente Giunta Regionale della Campania n. 10968 del 30/06/1981. Trascrizione n. 3228 del 31/01/2014	Condotto da Miraglia Arturo e Luigi
2	BORGO MASSERIA VECCHIA LOC. MASSERIA VECCHIA LOTTIZZAZIONE	Terreno destinato a standard nella lottizzazione Soc. Borgo Masseria Vecchia di circa mq 2.543+9025 (strade, parcheggi e verde), sito in loc. Masseria Vecchia in via Recapito. In catasto è riportato al foglio 85 p.lle 811-812 ed altre. (Ricognizione della documentazione eseguita dagli arch. Galluccio e Savino - Delibera di G.C. n. 281 del 14/09/2010.)	Convenzione per rilascio di concessione di lottizzazione. Manca atto di trasferimento.	
2/A	CAPECE VIA CIRCUM. ESTERNA LOTTIZZAZIONE	Terreno destinato a standard nella lottizzazione Capece di circa mq 12805, sito in loc. Capece via Circum. esterna. In catasto è riportato al foglio 38 p.lle 318-320-325-330-335-337-338 e foglio 46 p.lle 186-192-196-205-282-283-284-285-293-297-302-303.	Convenzione per rilascio di concessione di lottizzazione Voltura d'ufficio del 09/03/2012 Voltura n. 24795 1/2012 rep. 3122	
3	CAPPELLA DEI MORTI FONDO	Terreno di natura agricola di circa mq 14.994, sito in via Oasi Sacro Cuore, è condotto da coloni ed è occupato parzialmente da costruzione. In catasto è riportato al foglio 44 p.lle 20-942	Decreto Presidente Giunta Regionale della Campania n. 10970 del 30/06/1981. Trascrizione n. 3228 del 31/01/2014	Condotto da Riocco Carlo

11	CONTRADA "S.ANTONIO" TERRENO	L'immobile ricade in zona H/3 "zona di rispetto cimiteriale" di circa mq 1140, sito nei pressi del cimitero in via Arco S. Antonio. In catasto è riportato al foglio 52 p.lla 1046-1049-1052. E' destinato alla strada di circuitazione del nuovo cimitero.	Instrumento (atto pubblico) del 30/03/2010. Trascrizione n. 11618.1/2010 in atti dal 07/04/2010 Rep. N. 174902	
12	COOP. MARICA E VENERE VIA VERDI LOTTIZZAZIONE	Terreno destinato a standard nella lottizzazione Marica e Venere di circa mq 3.767+3938 (strade), sito in via Verdi. In catasto è riportato al foglio 44 p.lla 684-685-166 parte-1028-1029-1023-1031-107-984. Da verificare tipo di frazionamento. (Ricognizione della documentazione eseguita dagli arch. Galluccio e Savino - Delibera di G.C. n. 281 del 14/09/2010.)	Instrumento (atto pubblico) del 24/05/1983. Voltura n. 7284.1/1987 Rep. N. 6782	
	DENOMINAZIONE ED UBICAZIONE DEI BENI	DESCRIZIONE SOMMARIA.	TITOLO	OSSERVAZIONI
13	COOP. SIMONA LOC. LICOLA LOTTIZZAZIONE	Terreno destinato a standard-verde-parcheggi nella lottizzazione SIMONA per insediamento residenziale di circa mq 9613+11700 (strade), sito in via S. Nullo nei pressi del depuratore di Cuma. In catasto è riportato al foglio 86 p.lla varie. Da verificare tipo di frazionamento. (Ricognizione della documentazione eseguita dagli arch. Galluccio e Savino - Delibera di G.C. n. 281 del 14/09/2010.)	Convenzione per rilascio di concessione di lottizzazione. Manca atto di trasferimento.	

7	CASACELLE VIA CASACELLE FONDO	Terreno di natura agricola di circa mq 2.066 sito ai confini con il comune di Parete. Il fondo è coltivato da colono. In catasto è riportato al foglio 30 p.lla 51	Delibera di C. C. N° 54 del 29/09/1997 (ricepimento verbale di passaggio al Comune di Giugliano dell'ente Conservatorio delle Orfane e della Madonna della Buona Morte). Decreto Presidente Giunta Regionale della Campania n. 22341 del 21/11/1997. Trascrizione n. 3228 del 31/01/2014	Condotto da Costanzo Luciano e Trisone Francesco
8	CASTELLUCCIO FONDO	Terreno di natura edificabile di circa mq 2.614, sito in via Oasi Sacro Cuore, è condotto da colono ed è libero da costruzioni. In catasto è riportato al foglio 34 p.lla 48	Decreto Presidente Giunta Regionale della Campania n. 10970 del 30/06/1981. Trascrizione n. 3228 del 31/01/2014	Condotto da Pennacchio Pasquale
	DENOMINAZIONE ED UBICAZIONE DEI BENI	DESCRIZIONE SOMMARIA	TITOLO	OSSERVAZIONI
9	CHIATANO PICCOLO FONDO	Terreno di natura agricola di circa mq 47.945, sito nei pressi della Circonvallazione esterna prima del centro commerciale, è condotto da colono ed è libero da costruzioni. In catasto è riportato al foglio 50 p.lla 30-115-116	Decreto Presidente Giunta Regionale della Campania n. 10968 del 30/06/1981. Trascrizione n. 3228 del 31/01/2014	Condotto da Panico Savino e Cipolletta Antonietta
10	COLLE DEGLI OSCI LOC. LICOLA LOTTIZZAZIONE	Terreno destinato a standard nella lottizzazione Colle degli Osci soc. Mare Casa di circa mq 19.955+18910 (strade), sito nei pressi di via S. Nullo. In catasto è riportato al foglio 85 p.lla 692-823-694-695-696-697-698-699-829 parte e foglio 88 p.lla 366-384-388-369-370-375-374-373. (Ridognizione della documentazione eseguita dagli arch. Galluccio e Savino - Delibera di G.C. n. 281 del 14/09/2010.)	Convenzione per rilascio di concessione di lottizzazione. Manca atto di trasferimento. Trascrizione n. 3228 del 31/01/2014	



18	GAVIM G.B. INVEST LOC.VIA BOSCO LOTTIZZAZIONE	Terreno destinato a standard nella lottizzazione Gavim G.B. Invest di circa mq 1588+785 (strade e parcheggi), sito in via Bosco. In catasto è riportato al foglio 52 p.la 104 parte-73 parte-145 parte-146 parte-236 parte-237 parte. (Ricognizione della documentazione eseguita dagli arch. Galluccio e Savino - Delibera di G.C. n. 281 del 14/08/2010.)	Terreno destinato a standard nella lottizzazione Gavim G.B. Invest di circa mq 1588+785 (strade e parcheggi), sito in via Bosco. In catasto è riportato al foglio 52 p.la 104 parte-73 parte-145 parte-146 parte-236 parte-237 parte. (Ricognizione della documentazione eseguita dagli arch. Galluccio e Savino - Delibera di G.C. n. 281 del 14/08/2010.)	Convenzione per rilascio di concessione di lottizzazione. Manca atto di trasferimento.	
19	GIARDINO CONSERVATORIO	Terreno destinato a standard e attrezzature di circa mq 685, sito alle spalle della parrocchia S. Marco. In catasto è riportato al foglio 90 p.la 61.	Delibera di C. C. N° 54 del 28/09/1997 (ricepimento verbale di passaggio al Comune di Giugliano dell'ente Conservatorio delle Ortane e della Madonna della Buona Morte). Decreto Presidente Giunta Regionale della Campania n. 22341 del 21/11/1997. Trascrizione n. 3228 del 31/01/2014	Comodato d'uso Parroco Chiesa S. Marco	
20	INA CASA VIA COLONNE	Terreno utilizzato per la realizzazione di alloggi popolari di circa mq 2240, sito nei pressi di via Colonne. In catasto è riportato al foglio 64 p.lle 258. Il Comune di Giugliano risulta proprietario dell'area.	Trascrizione n. 3228 del 31/01/2014		
	DENOMINAZIONE ED UBICAZIONE DEI BENI	DESCRIZIONE SOMMARIA	TITOLO	OSSERVAZIONI	
21	LO GIULIO FONDO	Terreno di natura agricola di circa mq 9.096, sito alla fine di via S. Caterina da Siena nei pressi dell'asse mediano, è condotto da coloni ed è libero da costruzioni. In catasto è riportato al foglio 33 p.lle 65-10	Decreto Presidente Giunta Regionale della Campania n. 10988 del 30/05/1981. Trascrizione n. 3228 del 31/01/2014	Condotto da Carlo Genaro e Giuliano	

14	EDILGAMMA LOC. CASACELLE LOTTIZZAZIONE	<p>Terreno destinato a standard e strade nella lottizzazione Edilgamma di circa mq 17895, sito in via Pigna est. In catasto è riportato al foglio 52 p.la 645-647-649-651-652-654-656-657-658-660- 661-664-669-671-733-744-753-754-756-749-758 (cedute)+mq. 3760 standard (da trascrivere) foglio 32 p.la 264-414. (Ricognizione della documentazione eseguita dagli arch. Galluccio e Savino - Delibera di G.C. n. 281 del 14/09/2010.)</p>	<p>Istrumento (atto pubblico) del 30/10/2002. Trascrizione n. 36584. 1/2002 Rep. N. 13652</p>	
15	EDILGAMMA LOC. VIA PIGNA LOTTIZZAZIONE	<p>Terreno destinato a standard nella lottizzazione Edilgamma di circa mq 11.932+8.850 (direzionali)+14.020 (strade), sito in via Pigna ovest. In catasto è riportato al foglio 51 p.la 992- 993-994-995-996-997-998-999-1000-1001-1005. (Ricognizione della documentazione eseguita dagli arch. Galluccio e Savino - Delibera di G.C. n. 281 del 14/09/2010.)</p>	<p>Convenzione per rilascio di concessione di lottizzazione. Manca atto di trasferimento. Trascrizione n. 3228 del 31/01/2014</p>	
16	FRATTOLE FONDO	<p>Terreno di natura edificabile di circa mq 13.388, sito in via circumvallazione esterna, è condotto da colono ed è parzialmente occupato da costruzioni. In catasto è riportato al foglio 51 p.la 54-454</p>	<p>Decreto Presidente Giunta Regionale della Campania n. 10987 del 30/06/1981 Trascrizione n. 3228 del 31/01/2014</p>	<p>Condotto da Granata Raffaella, Guarino Iolanda e Di Falco Francesco</p>
	DENOMINAZIONE ED UBICAZIONE DEI BENI	DESCRIZIONE SOMMARIA	TITOLO	OSSERVAZIONI
17	G.B. CASA LOC. CASACELLE LOTTIZZAZIONE	<p>Terreno destinato a standard nella lottizzazione GB CASA di circa mq 18893+16579 (strade e parcheggi), sito in via Casacelle. In catasto è riportato al foglio 32 p.la 73-415-677-925-478-436- 646-672-650 parte. (Ricognizione della documentazione eseguita dagli arch. Galluccio e Savino - Delibera di G.C. n. 281 del 14/09/2010.)</p>	<p>Convenzione per rilascio di concessione di lottizzazione. Manca atto di trasferimento. Trascrizione n. 3228 del 31/01/2014</p>	

26	MASSERIA CARMINE	Terreno di natura agricola di circa mq 17.132, sito nei pressi della discarica Masseria del Pozzo loc. Tre Ponti. In catasto è riportato al foglio 26 p.lla 5	Decreto (disposizioni delle autorità) del 07/09/1999. Voltura N. 2714. 1/2000	Esproprio per pubblica utilità
27	MASSERIA CARMINE	Terreno di natura agricola di circa mq 4.285, sito nei pressi della discarica Masseria del Pozzo loc. Tre Ponti. In catasto è riportato al foglio 26 p.lla 57	Decreto (disposizioni delle autorità) del 07/09/1999. Voltura N. 2715. 1/1999	Esproprio per pubblica utilità
28	MASSERIA CARMINE	Terreno di natura agricola di circa mq 4.293, sito nei pressi della discarica Masseria del Pozzo loc. Tre Ponti. In catasto è riportato al foglio 26 p.lla 102	Decreto (disposizioni delle autorità) del 30/07/1999. Trascrizione N. 2713. 1/2000	Esproprio per pubblica utilità
29	MASSERIA CARMINE	Terreno di natura agricola di circa mq 2.875, sito nei pressi della discarica Masseria del Pozzo loc. Tre Ponti. In catasto è riportato al foglio 26 p.lla 156	Decreto (disposizioni delle autorità) del 07/09/1999. Voltura N. 2715. 1/1999	Esproprio per pubblica utilità
	DENOMINAZIONE ED UBICAZIONE DEI BENI	DESCRIZIONE SOMMARIA	TITOLO	OSSERVAZIONI
30	MASSERIA CARMINE	Terreno di natura agricola di circa mq 3.888, sito nei pressi della discarica Masseria del Pozzo loc. Tre Ponti. In catasto è riportato al foglio 26 p.lla 157	Decreto (disposizioni delle autorità) del 07/09/1999. Voltura N. 2715. 1/1999	Esproprio per pubblica utilità

22	LOC. VIA GIARDINI	Terreno di natura agricola di circa mq 1.105, sito nei pressi di via Giardini ed è libero da costruzioni. In catasto è riportato al foglio 21 p.lla 166	Comune di Giugliano in Campania Impianto meccanografico del 12/09/1973	
23	LOC. VIA ANTICA GIARDINI	Terreno destinato a standard e attrezzature di circa mq 21057, sito nei pressi della Polizia di Stato ed è libero da costruzioni. In catasto è riportato al foglio 54 p.lla 1868-1869 ex 1779	Decreto (disposizioni delle autorità) del 08/11/2000. Trascrizione N. 26259.1/2000 in atti dal 21/05/2001 rep. 8151	
24	LOC. VIA GIARDINI	Terreno di natura agricola di circa mq 1.600, sito nei pressi di via Giardini ed è libero da costruzioni. In catasto è riportato al foglio 21 p.lla 181	Comune di Giugliano in Campania Impianto meccanografico del 12/09/1973	
24/A	LOC. VIA VIATICALI QUALIANO	Terreno di natura agricola di circa mq 852, sito nei pressi di via vic. Viaticali a confine con il Comune di Giugliano ed è libero da costruzioni. In catasto, del Comune di Qualiano, è riportato al foglio 9 p.lla 409-410-411 ex 3	manca voltura e trascrizione bene ex ECA	
24/B	LOC. VIA VIATICALI	Terreno di natura agricola di circa mq 700, sito nei pressi di via vic. Viaticali a confine con il Comune di Qualiano ed è libero da costruzioni. In catasto è riportato al foglio 70 p.lla 131-132-133	manca voltura e trascrizione bene ex ECA	
	DENOMINAZIONE ED UBICAZIONE DEI BENI	DESCRIZIONE SOMMARIA	TITOLO	OSSERVAZIONI
25	MASSERIA CARMINE	Terreno di natura agricola di circa mq 61.740, sito nei pressi della discarica Masseria del Pozzo loc. Tre Ponti. In catasto è riportato al foglio 28 p.lla 42-247	Trascrizione N. 36907 .1/2012 in atti dal 04/12/2012. Ricognizione patrimonio L. 133/2008	

36	MASSERIA CARMINE	Terreno di natura agricola di circa mq 1.498, sito nei pressi della discarica Masseria del Pozzo loc. Tre Ponti. In catasto è riportato al foglio 27 p.ile 4	Decreto (disposizioni delle autorità) del 07/09/1999. Voltura N. 2714. 1/2000	Esproprio per pubblica utilità
37	MASSERIA CARMINE	Terreno di natura agricola di circa mq 985, sito nei pressi della discarica Masseria del Pozzo loc. Tre Ponti. In catasto è riportato al foglio 27 p.ile 37	Decreto (disposizioni delle autorità) del 07/09/1999. Voltura N. 2714. 1/2000	Esproprio per pubblica utilità
38	MASSERIA CARMINE	Terreno di natura agricola di circa mq 5.730, sito nei pressi della discarica Masseria del Pozzo loc. Tre Ponti. In catasto è riportato al foglio 27 p.ile 38	Decreto (disposizioni delle autorità) del 30/07/1999. Trascrizione N. 2714. 1/2000	Esproprio per pubblica utilità
39	MASSERIA MARACONTE FONDO	Terreno di natura agricola di circa mq 84.161, sito tra la Turbogas e via Madonna del Pantano, è condotto da coloni ed è libero da costruzioni, esiste solo la vecchia casa rurale. In catasto è riportato al foglio 56 p.ile 13-14-18	Decreto Presidente Giunta Regionale della Campania n. 10970 del 30/06/1981. Trascrizione n. 3228 del 31/01/2014	Condotto da Palma Felice e Antonio
	DENOMINAZIONE ED UBICAZIONE DEI BENI	DESCRIZIONE SOMMARIA	TITOLO	OSSERVAZIONI

31	MASSERIA CARMINE	Terreno di natura agricola di circa mq 6.720, sito nei pressi della discarica Masseria del Pozzo loc. Tre Ponti. In catasto è riportato al foglio 26 p.ile 158	Decreto (disposizioni delle autorità) del 07/09/1999. Voltura N. 2715.1/1999	Esproprio per pubblica utilità
32	MASSERIA CARMINE	Terreno di natura agricola di circa mq 5.302, sito nei pressi della discarica Masseria del Pozzo loc. Tre Ponti. In catasto è riportato al foglio 26 p.ile 159	Decreto (disposizioni delle autorità) del 07/09/1999. Voltura N. 2715.1/1999	Esproprio per pubblica utilità
33	MASSERIA CARMINE	Terreno di natura agricola di circa mq 9.200, sito nei pressi della discarica Masseria del Pozzo loc. Tre Ponti. In catasto è riportato al foglio 26 p.ile 160	Decreto (disposizioni delle autorità) del 07/09/1999. Voltura N. 2715.1/1999	Esproprio per pubblica utilità
34	MASSERIA CARMINE	Terreno di natura agricola di circa mq 189, sito nei pressi della discarica Masseria del Pozzo loc. Tre Ponti. In catasto è riportato al foglio 27 p.ile 2	Decreto (disposizioni delle autorità) del 07/09/1999. Voltura N. 2714.1/2000	Esproprio per pubblica utilità
35	MASSERIA CARMINE	Terreno di natura agricola di circa mq 30.420, sito nei pressi della discarica Masseria del Pozzo loc. Tre Ponti. In catasto è riportato al foglio 27 p.ile 3	Decreto (disposizioni delle autorità) del 07/09/1999. Voltura N. 2714.1/2000	Esproprio per pubblica utilità
DENOMINAZIONE ED UBICAZIONE DEI BENI		DESCRIZIONE SOMMARIA	TITOLO	OSSERVAZIONI

*F.lli*

	DENOMINAZIONE ED UBICAZIONE DEI BENI	DESCRIZIONE SOMMARIA	TITOLO	OSSERVAZIONI
44	NUOVO MONDO LOTTIZZAZIONE	Terreno destinato a standard nella lottizzazione Nuovo Mondo di circa mq 14.590, sito nei pressi del campo sportivo in via Pigna. In catasto è riportato al foglio 51 p.lle 879-1031-1033-1035-1034-881-1032-1030-1032-1033-476. Le particelle 879-1031-1033-1035 ora p.lle 1184 di mq. 3000 sono state cedute, solo come diritto di superficie, alla Congregazione Cristiana dei Testimoni di Geova per la realizzazione della Chiesa (COSTITUZIONE del 03/03/2010 n. 1754.1/2010 in atti dal 03/03/2010 - protocollo n. NAO188964).	Istrumento (atto pubblico) del 20/01/1998. Voltura n. 1774. 1/1998 Rep. N. 16099 N. 33512. 1/2007	
45	OLMO LUNGO LOC. SORBE ROSSE FONDO	Terreno di natura agricola di circa mq 9.060, sito in loc. Sorbe Rosse a ridosso dell'Asse Mediano, è condotto da colono ed è occupato parzialmente da costruzione. In catasto è riportato al foglio 33 p.lle 345-277.	Delibera di C. C. N° 54 del 29/09/1997 (recepimento verbale di passaggio al Comune di Giugliano dell'ente Conservatorio delle Orfane e della Madonna della Buona Morie). Decreto Presidente Giunta Regionale della Campania n. 22341 del 21/11/1997. Trascrizione n. 3228 del 31/01/2014	Condotto da Rea Antonio
46	PALMENTIELLO LOC. PALMENTIELLO FONDO	Terreno di natura agricola di circa mq 9.300, sito a confine della zona di nuova espansione del comune, è condotto da colono ed è occupato parzialmente da costruzioni. In catasto è riportato al foglio 32 p.lle 978-980.	Delibera di C. C. N° 54 del 29/09/1997 (recepimento verbale di passaggio al Comune di Giugliano dell'ente Conservatorio delle Orfane e della Madonna della Buona Morie). Decreto Presidente Giunta Regionale della Campania n. 22341 del 21/11/1997. Trascrizione n. 3228 del 31/01/2014	Condotto da eredi Pianese Nicola e Pignese Antonio

40	MASSERIA POZZO	Fabbricato rurale e terreno sito nei pressi del nuovo Mercato Ortofrutticolo in loc. Tre Ponti. In catasto è riportato al foglio 18 p.lla 70-72 mq 110290,00	Decreto (disposizioni delle autorità) del 16/11/1998. Trascrizione N. 14371.1/2004 in atti dal 02/09/2004 rep. 38455	Esproprio per pubblica utilità
41	MASSERIA SCHIAVI	Terreno (discarica) di mq. 91125 sito nei pressi del nuovo Mercato Ortofrutticolo in loc. Tre Ponti. In catasto è riportato al foglio 27 p.lla 39-6-41-40 e foglio 28 p.lla 248-11-70-12.	Trascrizione N.14569 del 08/06/1999 - Prefettura	Esproprio per pubblica utilità
42	MATRONE VICO GELSO FONDO	Terreno edificabile di circa mq 33.673, sito in zona centrale, è condotto da vari coloni ed occupato per il 70% da costruzioni. In catasto è riportato al foglio 53/B p.lla 101-102-103-112 (strada di collegamento da viale S. Francesco d'Assisi a fondo Matrone)-122-123-124-125-126-128-1599-1600-1601-1602-1603-1604-1605-1606-1607-1608-1609-1610-1611-1612-1634-1635-1832	Delibera di C. C. N° 54 del 29/09/1997 (ricepimento verbale di passaggio al Comune di Giugliano dell'ente Conservatorio). Decreto Presidente Giunta Regionale della Campania n. 22341 del 21/11/1997. Trascrizione N.36906 .1/2012 in atti dal 04/12/2012. Ricognizione patrimonio L. 133/2008	Codotto da Galluccio Felice, Giovanni, Castrese e Pasquale, eredi Malliaro Pasquale
43	MI.NO.TER. LOC. CHIATANO LOTTIZZAZIONE	Terreno destinato a standard nella lottizzazione MI.NO.TER per insediamento commerciale di circa mq 15.145(15597catastali)+43396 (strade), sito in nei pressi del mercato ortofrutticolo. In catasto è riportato al foglio 49 p.lla 349-352-497ex353-354+strade. (Ricognizione della documentazione eseguita dagli arch. Galluccio e Savino - Delibera di G.C. n. 281 del 14/09/2010.)	Decreto (disposizioni delle autorità) del 20/05/2009. Trascrizione N. 14596.1/2011 in atti dal 16/05/2011 rep. 180 ricognizione patrimonio legge 133/2008	
	DENOMINAZIONE ED UBICAZIONE DEI BENI	DESCRIZIONE SOMMARIA	TITOLO	OSSERVAZIONI



51	QUALIANO FONDO	Terreno di circa mq 11.781,00, sito nel Comune di Qualiano a ridosso della Circonvallazione Esterna, è condotto da coloni ed è occupato parzialmente da costruzioni. In catasto è riportato al foglio 1 p.lle 73-79-84-111-176-313-365-398	Delibera di C. C. N° 54 del 29/09/1997 (ricepimento verbale di passaggio al Comune di Giugliano dell'ente Conservatorio delle Orfane e della Madonna della Buona Morte). Decreto Presidente Giunta Regionale della Campania n. 22341 del 21/11/1997	
52	S. ANTONIO FONDO	Terreno destinato parte per standard e attrezzature e parte a parco urbano di circa mq 17.846, sito in loc. S. Antonio a ridosso della strada Giugliano-Parete, è condotto da coloni ed è occupato parzialmente da costruzioni. In catasto è riportato al foglio 32 p.lle 1547 ex 209-1548 ex 209-1549 ex 90 -1550 ex 90	Decreto Presidente Giunta Regionale della Campania n. 10967 del 30/06/1991. Trascrizione n. 16290 del 27/06/1997	Condotto da germani Verde, germani Mele e germani Mangione
53	S. ARCANGELO VILLARICCA FONDO	Terreno di natura agricola di circa mq 7796, sito nel Comune di Villaricca ai confini con il Comune di Calvizzano, è condotto da coloni ed è occupato parzialmente da costruzione. In catasto è riportato al foglio 1 p.lle 56 per il 50%	Delibera di C. C. N° 54 del 29/09/1997 (ricepimento verbale di passaggio al Comune di Giugliano dell'ente Conservatorio delle Orfane e della Madonna della Buona Morte). Decreto Presidente Giunta Regionale della Campania n. 22341 del 21/11/1997. Trascrizione n. 3228 del 31/01/2014	Condotto da Volpe Saverio
	DENOMINAZIONE ED UBICAZIONE DEI BENI	DESCRIZIONE SOMMARIA	TITOLO	OSSERVAZIONI

*kin*  
*P*

47	PIROZZI-GALLO LOC. VIA GIARDINI LOTTIZZAZIONE	Terreno destinato a standard nella lottizzazione Pirozzi-Gallo per insediamento produttivo di circa mq 1.633+4.194 (strade e parcheggi), sito in via Giardini. In catasto è riportato al foglio 44 p.lia 1742-1745-1763-1764-1381 (Ricognizione della documentazione eseguita dagli arch. Galluccio e Savino - Delibera di G.C. n. 261 del 14/09/2010.)	Convenzione per rilascio di concessione di lottizzazione. Manca atto di trasferimento. Trascrizione n. 3228 del 31/01/2014	
48	PISCINA ALLA CAPPELLA DEI MORTI FONDO	Terreno di natura agricola di circa mq 4.831, sito in via Oasi Sacro Cuore, è condotto da coloni ed è libero da costruzioni. In catasto è riportato al foglio 21 p.lia 38	Decreto Presidente Giunta Regionale della Campania n. 10970 del 30/06/1981. Trascrizione n. 3228 del 31/01/2014	Condotto da Riccio Gennaro
49	PISCINELLE VIA BOSCO FONDO	Terreno edificabile di circa mq 18.527, sito nella zona di nuova espansione del comune, è condotto da colono. In catasto è riportato al foglio 52 p.lia 851 ex 46.	Delibera di C. C. N° 54 del 29/09/1997 (ricepimento verbale di passaggio al Comune di Giugliano dell'ente Conservatorio delle Orfane e della Madonna della Buona Morte). Decreto Presidente Giunta Regionale della Campania n. 22341 del 21/11/1997. Trascrizione n. 3228 del 31/01/2014	Condotto da eredi Moderno Vincenzo, Granata Rocco eredi Tesone Francesco
50	POGGIO DELLE ROSE VIA PIGNA LOTTIZZAZIONE	Terreno destinato a standard nella lottizzazione POGGIO DELLE ROSE per insediamento residenziale di circa mq 10192+1132 (strade), sito in via Pigna nei pressi della Chiesa S. Massimiliano Kolbe. In catasto è riportato al foglio 52 p.lia 771-772-770-766-767-766. Mq 5150 sono serviti per la realizzazione della Chiesa cattolica "Massimiliano Kolbe". (Ricognizione della documentazione eseguita dagli arch. Galluccio e Savino - Delibera di G.C. n. 281 del 14/09/2010.)	Convenzione per rilascio di concessione di lottizzazione. Manca atto di trasferimento.	
	DENOMINAZIONE ED UBICAZIONE DEI BENI	DESCRIZIONE SOMMARIA	TITOLO	OSSERVAZIONI

58	SPAZZINO CAMPANILE FONDO	Terreno di natura agricola di circa mq 13.907, sito nei pressi di via Oasi Sacro Cuore, è condotto da coloni ed è libero da costruzioni. In catasto è riportato al foglio 44 p.lla 31-128-261	Decreto Presidente Giunta Regionale della Campania n. 10967 del 30/06/1981. Trascrizione n. 16290 del 27/06/1997	Condotto dai germani Di Girolamo
59	TERRANOVA FONDO	Terreno di natura agricola di circa mq 6.213, sito nei pressi del Commissariato di P.S., è condotto da coloni ed è parzialmente occupato da costruzioni. In catasto è riportato al foglio 54 p.lla 276-1981-1983	Decreto Presidente Giunta Regionale della Campania n. 10967 del 30/06/1981. Trascrizione n. 16290 del 27/06/1997	Condotto da Gagliardi Cristina
60	TIZIANA LOC. VARCATURO LOTTIZZAZIONE	Terreno destinato a standard nella lottizzazione Tiziana di circa mq 13040+12984 (strade), sito nei pressi dello svincolo di Varcaturò in via Ripusaria. In catasto è riportato al foglio 73 p.lla 583 cedula-853-854-808. (Ricostruzione della documentazione eseguita dagli arch. Galluccio e Savino - Delibera di G.C. n. 281 del 14/09/2010.)	Istrumento (atto pubblico) del 08/07/1997. Voltura n. 7369. 1/1997 Rep. N. 63371. Trascrizione n. 3228 del 31/01/2014	Parte dell'immobile è occupato dalla Chiesa Cattolica S. Luca non ancora accatastata
	DENOMINAZIONE ED UBICAZIONE DEI BENI	DESCRIZIONE SOMMARIAMENTE	TITOLO	OSSERVAZIONI
60/A	TERRENO PACCHIANELLA	Terreno da natura agricola sito in via Pacchianella di circa mq 9137, riportato in catasto al foglio 72 p.lla 2256-2257-2276-2278-2274-2268-2271-2226-2286-2284-2282-2280-2262-2264-2259	Trascrizione n. 29203 e 29204 del 18/08/2004	

54	S. SEVERINO COUNTRY PARK LOTTIZZAZIONE	Terreno destinato a standard nella lottizzazione S. Severino Country Park di circa mq 17877+12984 (strade), sito nei pressi dello svincolo di Licola in via S. Nullo. In catasto è riportato al foglio 89 p.lla 302-308-309-310, foglio 86 p.lla 311-317-319. (Ricognizione della documentazione eseguita dagli arch. Galluccio e Savino - Delibera di G.C. n. 281 del 14/09/2010.)	Convenzione per rilascio di concessione di lottizzazione. Manca atto di trasferimento. Trascrizione n. 3228 del 31/01/2014	
55	SCESA CAMPANILE FONDO	Terreno di natura agricola di circa mq 2.383,00, sito nei pressi di via Oasi Sacro Cuore, è condotto da coloni ed è libero da costruzioni. In catasto è riportato al foglio 44 p.lla 1127	Decreto Presidente Giunta Regionale della Campania n. 10967 del 30/08/1981. Trascrizione n. 16290 del 27/06/1997. (rif. Trascr. N. 29448 del 23/08/2002)	
56	SCISO VALLE DI FRIANO FONDO	Terreno destinato parte per standard e attrezzature e parte edificabile di circa mq 15.803, sito in via Spazzilli, è condotto da coloni ed è occupato parzialmente da costruzioni. In catasto è riportato al foglio 44 p.lla 84-85	Decreto Presidente Giunta Regionale della Campania n. 10967 del 30/08/1981. Trascrizione n. 16290 del 27/06/1997.	Condotto da Rea Bruno
	DENOMINAZIONE ED UBICAZIONE DEI BENI	DESCRIZIONE SOMMARIA	TITOLO	OSSERVAZIONI
57	SORBE ROSSE LOC. SORBE ROSSE FONDO	Terreno destinato parte per standard e attrezzature e parte a parco urbano di circa mq 17.611, sito in loc. Sorbe Rosse a ridosso del nuovo cimitero, è condotto da coloni ed è occupato parzialmente da costruzioni. In catasto è riportato al foglio 44 p.lla 1772-1773-960-961-982-963	Delibera di C. C. N° 54 del 29/09/1997 (ricepimento verbale di passaggio al Comune di Giugliano dell'ente Conservatorio delle Orfane e della Madonna della Buona Morte). Decreto Presidente Giunta Regionale della Campania n. 22341 del 21/11/1997. Trascrizione n. 3228 del 31/01/2014	

66	VIALE S. FRANCESCO D'ASSISI	Terreno di natura edificabile di circa mq 58, sito in viale S. Francesco d'Assisi ed è libero da costruzioni. In catasto è riportato al foglio 53 p.lla 983	Decreto (disposizioni delle autorità) del 21/11/1997. Trascrizione N. 2364. 1/1999 in atti dal 31/08/2000 rep. 22341	
67	VIARELLE PIETRA BIANCA VIA MASCAGNI FONDO	Terreno edificabile di circa mq 35.670, sito in zona centrale, è condotto da vari coloni ed occupato per il 70% da costruzioni. In catasto è riportato al foglio 53/B p.lla 91-93-95-96-98-99	Delibera di C. C. N° 54 del 29/09/1997 (ricepimento verbale di passaggio al Comune di Giugliano dell'ente Conservatorio delle Orfane e della Madonna della Buona Morte). Decreto Presidente Giunta Regionale della Campania n. 22341 del 21/11/1997. Trascrizione n. 3228 del 31/01/2014	Condotto da eredi Miraglia Teresa, eredi Pirozzi Arcangelo, Maisto Luigi, Raffaele, Paolo e Francesco, eredi Maisto Domenico, D'Alferio Francesco, Tesone Concetta, eredi Di Giola Antonio
68	VIGNA FONDO	Terreno di natura agricola di circa mq 17.125, sito nei pressi di via Casi Sacro Cuore a confine con l'asse mediano, è condotto da coloni ed è parzialmente occupato da costruzioni. In catasto è riportato al foglio 44 p.lla 13-233-234-235-236	Decreto Presidente Giunta Regionale della Campania n. 10967 del 30/08/1991. Trascrizione n. 15290 del 27/06/1997.	Condotto da D'Amore Carolina, Panico Gennaro, Paolo e Orlando
	DENOMINAZIONE ED UBICAZIONE DEI BENI	DESCRIZIONE SOMMARIA	TITOLO	OSSERVAZIONI

*Handwritten signature*

61	VERDE RESIDENZIALE (PARCO FIORITO) LOC. VARCATURO LOTTIZZAZIONE	Terreno destinato a standard nella lottizzazione Soc. Verde Residenziale di circa mq 4.600+5460 (strade), sito nei pressi dello svincolo di Varcaturro in via Ripuaria. In catasto è riportato al foglio 76 p.lle 302. (Ricognizione della documentazione eseguita dagli arch. Galluccio e Savino - Delibera di G.C. n. 281 del 14/09/2010.)	Convenzione per rilascio di concessione di lottizzazione. Manca atto di trasferimento. Trascrizione n. 3228 del 31/01/2014
62	VIA GIOBERTI	Terreno di natura agricola di circa mq 1264, sito nei pressi di via Colonne, libero da costruzioni (strada). In catasto è riportato al foglio 54 p.lle 1722-1858-1865-1867-1859	Voltura d'ufficio del 10/01/2002. Voltura n. 54254-54248-54267-54275-54270. 1/2006 Rep. N. 1103
63	VIA DEL BOSCO FONDO	Terreno destinato a parco urbano di circa mq 13.905, sito in via Casacelle nei pressi del vecchio cimitero, è condotto da coloni ed è occupato parzialmente da costruzioni. In catasto è riportato al foglio 52 p.lle 41-170-171-633-634	Decreto Presidente Giunta Regionale della Campania n. 10970 del 30/06/1981. Trascrizione n. 3228 del 31/01/2014
64	VIA DEL BOSCO PICCOLO FONDO	Terreno destinato a parco urbano di circa mq 4.990, sito in via Casacelle nei pressi del vecchio cimitero, è condotto da coloni ed è libero da costruzioni. In catasto è riportato al foglio 52 p.lle 39	Decreto Presidente Giunta Regionale della Campania n. 10970 del 30/06/1981. Trascrizione n. 3228 del 31/01/2014
	DENOMINAZIONE ED UBICAZIONE DEI BENI	DESCRIZIONE SOMMARIA	TITOLO
65	VIALE S. FRANCESCO D'ASSISI	Terreno di natura edificabile di circa mq 7, sito in viale S. Francesco d'Assisi ed è libero da costruzioni. In catasto è riportato al foglio 53 p.lle 982	Decreto (disposizioni delle autorità) del 21/11/1997. Trascrizione N. 2364, 1/1999 in atti dal 31/08/2000 rep. 22341
			OSSERVAZIONI
			Esproprio per pubblica utilità
			Condotto da Vassallo Giuliano
			Condotto da Aurani Giacomo

74	ZONA 167 VIA EPITAFFIO	Terreno utilizzato per il primo piano di zona 167 di circa mq 764, sito nei pressi di via Epitaffio. In catasto è riportato al foglio 63 p.la 2137	Istrumento (atto pubblico) del 18/05/1988. Voltura n. 6682. 1/1988 Rep. N. 5731	
75	ZONA 167 VIA EPITAFFIO	Terreno utilizzato per il primo piano di zona 167 di circa mq 83, sito nei pressi di via Epitaffio. In catasto è riportato al foglio 63 p.la 2826	Istrumento (atto pubblico) del 18/05/1988. Voltura n. 6692. 1/1988 Rep. N. 5731	
76	ZONA 167 VIA EPITAFFIO	Terreno utilizzato per il primo piano di zona 167 di circa mq 297, sito nei pressi di via Epitaffio. In catasto è riportato al foglio 63 p.la 1830	Istrumento (atto pubblico) del 28/06/1984. Voltura n. 9585. 1/1985 Rep. N. 28309	
77	ZONA 167 VIA EPITAFFIO	Terreno utilizzato per il primo piano di zona 167 di circa mq 70, sito nei pressi di via Epitaffio. In catasto è riportato al foglio 63 p.la 1831	Istrumento (atto pubblico) del 28/06/1984. Voltura n. 9585. 1/1985 Rep. N. 28309	
78	ZONA 167 VIA SELVA	Terreno edificabile destinato al secondo piano di zona 167 di circa mq 5.473, sito nei pressi di via Selva. In catasto è riportato al foglio 52 p.la 740	Decreto (disposizioni delle autorità) del 21/10/2002. Trascrizione N. 20424. 1/2010 in atti dal 23/06/2010 rep. 5364 esproprio per pubblica utilità	
79	ZONA 167 VIA SELVA	Terreno edificabile destinato al secondo piano di zona 167 di circa mq 2.620, sito nei pressi di via Selva. In catasto è riportato al foglio 52 p.la 724	Decreto (disposizioni delle autorità) del 21/10/2002. Trascrizione N. 20424. 1/2010 in atti dal 23/06/2010 rep. 5364 esproprio per pubblica utilità	
	DENOMINAZIONE ED UBICAZIONE DEI BENI	DESCRIZIONE SOMMARIA	TITOLO	OSSERVAZIONI

*flw*  
*flw*

69	ZACCARIA LOC. VARCATURO FONDO	Terreno destinato a standard e attrezzature, originariamente di circa mq 79836. Parte del terreno è servito per la realizzazione dello stadio di Varcaturu, parte è stato trasferito alla Provincia per la realizzazione di una scuola in corso di costruzione. Attualmente la superficie rimasta è di circa mq 14400 di cui mq. 5390 (p.lla 894) destinati alla realizzazione di una strada di collegamento tra via Geisi e via Ripuaru, mq 394 (p.lla 28) si trovano all'interno di quello ceduto alla Provincia e mq 9010 (p.lle 896-897) condotti in fitto. Sito in loc. Varcaturu nei pressi del plesso scolastico di via Ripuaru angolo via Carrafello. In catasto è riportato al foglio 73 p.lle 894-896-897-28	Delibera di C. C. N° 54 del 29/09/1997 (ricepimento verbale di passaggio al Comune di Giugliano dell'ente Conservatorio). Decreto Presidente Giunta Regionale della Campania n. 22341 del 21/11/1997 (p.lla 28-104) - Decreto (disposizioni delle autorità) del 24/01/1997. Trascrizione N. 32139. 1/2007 in atti dal 05/10/2007 rep. 3361 (p.lle 896-897-898-894)	
70	ZONA 167	Terreno utilizzato per il primo piano di zona 167 di circa mq 650, sito nei pressi di via Epitaffio. In catasto è riportato al foglio 63 p.lla 1704	Istrumento (atto pubblico) del 10/07/1981. Voltura n. 171281. 1/1985 Rep. N. 40579	
71	ZONA 167 VIA EPITAFFIO	Terreno utilizzato per la realizzazione di fabbricati nel primo piano di zona 167 di circa mq 3.885, sito in via Epitaffio. In catasto è riportato al foglio 63 p.lla 1671. Il Comune di Giugliano risulta dalle visure catastali "PROPRIETA' PER L'AREA 1000/1000"	Rettilica di intestazione all'attualità del 04/03/1982. Voltura n. 90439. 1/2007 Rep. N. 9999	
72	ZONA 167 VIA EPITAFFIO	Terreno utilizzato per il primo piano di zona 167 di circa mq 6160, sito nei pressi di via Epitaffio. In catasto è riportato al foglio 63 p.lla 2038. Il Comune di Giugliano risulta proprietario dell'area 1000/1000. (da trascrivere)	Rif. Delibera di Giunta Municipale N. 231 del 22/04/1980 e atto per notale Giovanna Esposito del 13/02/1987 rep 14426	
73	ZONA 167 VIA EPITAFFIO	Terreno utilizzato per il primo piano di zona 167 di circa mq 590, sito nei pressi di via Epitaffio. In catasto è riportato al foglio 63 p.lla 164	Istrumento (atto pubblico) del 18/05/1986. Voltura n. 6692. 1/1988 Rep. N. 5731	
	DENOMINAZIONE ED UBICAZIONE DEI BENI	DESCRIZIONE SOMMARIA	TITOLO	OSSERVAZIONI



86	ZONA 167 VIA SELVA	Terreno edificabile destinato al secondo piano di zona 167 di circa mq 2.764, sito nei pressi di via Selva. In catasto è riportato al foglio 52 p.lia 745	Decreto (disposizioni delle autorità) del 21/10/2002. Trascrizione N. 20423. 1/2010 in atti dal 23/06/2010 rep. 5364 esproprio per pubblica utilità	
87	ZONA 167 VIA SELVA	Terreno edificabile destinato al secondo piano di zona 167 di circa mq 606, sito nei pressi di via Selva. In catasto è riportato al foglio 52 p.lia 642	Decreto (disposizioni delle autorità) del 21/10/2002. Trascrizione N. 20466. 1/2010 in atti dal 23/06/2010 rep. 5364 esproprio per pubblica utilità	
88	ZONA 167 VIA SELVA	Terreno edificabile destinato al secondo piano di zona 167 di circa mq 1.332, sito nei pressi di via Selva. In catasto è riportato al foglio 52 p.lia 747	Decreto (disposizioni delle autorità) del 21/10/2002. Trascrizione N. 20428. 1/2010 in atti dal 23/06/2010 rep. 5364 esproprio per pubblica utilità	
89	ZONA 167 VIA SELVA	Terreno edificabile destinato al secondo piano di zona 167 di circa mq 36 (strada), sito nei pressi di via Selva. In catasto è riportato al foglio 52 p.lia 737	Istrumento (atto pubblico) del 21/01/1997. Voltura n. 6466. 1/1997 Rep. N. 245396	
90	ZONA 167 VIA SELVA	Terreno edificabile destinato al secondo piano di zona 167 di circa mq 1321 (strada), sito nei pressi di via Selva. In catasto è riportato al foglio 52 p.lia 562	Istrumento (atto pubblico) del 21/01/1997. Voltura n. 6466. 1/1997 Rep. N. 245386	
91	ZONA 167 VIA SELVA	Terreno edificabile destinato al secondo piano di zona 167 di circa mq 1055 (strada), sito nei pressi di via Selva. In catasto è riportato al foglio 52 p.lia 566	Decreto (disposizioni delle autorità) del 10/06/1999. Trascrizione N. 18078. 1/1999 in atti dal 13/07/1999 rep. 5364 esproprio per pubblica utilità	
	DENOMINAZIONE ED UBICAZIONE DEI BENI	DESCRIZIONE SOMMARIA	TITOLO	OSSERVAZIONI

	DENOMINAZIONE ED UBICAZIONE DEI BENI	DESCRIZIONE SOMMARIA	TITOLO	OSSERVAZIONI
80	ZONA 167 VIA SELVA	Terreno edificabile destinato al secondo piano di zona 167 di circa mq 2.805, sito nei pressi di via Selva. In catasto è riportato al foglio 52 p.lla 722	Decreto (disposizioni delle autorità) del 21/10/2002. Trascrizione N. 20422.1/2010 in atti dal 23/06/2010 rep. 5364 esproprio per pubblica utilità	
91	ZONA 167 VIA SELVA	Terreno edificabile destinato al secondo piano di zona 167 di circa mq 1.018, sito nei pressi di via Selva. In catasto è riportato al foglio 52 p.lla 831	Decreto (disposizioni delle autorità) del 21/10/2002. Trascrizione N. 20418.1/2010 in atti dal 23/06/2010 rep. 5364 esproprio per pubblica utilità	
82	ZONA 167 VIA SELVA	Terreno edificabile destinato al secondo piano di zona 167 di circa mq 410, sito nei pressi di via Selva. In catasto è riportato al foglio 52 p.lla 835	Decreto (disposizioni delle autorità) del 21/10/2002. Trascrizione N. 20419.1/2010 in atti dal 23/06/2010 rep. 5364 esproprio per pubblica utilità	
83	ZONA 167 VIA SELVA	Terreno edificabile destinato al secondo piano di zona 167 di circa mq 3.693, sito nei pressi di via Selva. In catasto è riportato al foglio 52 p.lla 716	Decreto (disposizioni delle autorità) del 21/10/2002. Trascrizione N. 20416.1/2010 in atti dal 23/06/2010 rep. 5364 esproprio per pubblica utilità	
84	ZONA 167 VIA SELVA	Terreno edificabile destinato al secondo piano di zona 167 di circa mq 56 (strada), sito nei pressi di via Selva. In catasto è riportato al foglio 52 p.lla 727	Istrumento (atto pubblico) del 21/01/1997. Voltura n. 6466.1/1997 Rep. N. 245386	
85	ZONA 167 VIA SELVA	Terreno edificabile destinato al secondo piano di zona 167 di circa mq 1.398, sito nei pressi di via Selva. In catasto è riportato al foglio 52 p.lla 743	Decreto (disposizioni delle autorità) del 21/10/2002. Trascrizione N. 20429.1/2010 in atti dal 23/06/2010 rep. 5364 esproprio per pubblica utilità	

98	ZONA 167 VIA SELVA	Terreno edificabile destinato al secondo piano di zona 167 di circa mq 1.972, sito nei pressi di via Selva. In catasto è riportato al foglio 52 p.la 830	Decreto (disposizioni delle autorità) del 21/10/2002. Trascrizione N. 20418. 1/2010 in atti dal 23/06/2010 rep. 5364 esproprio per pubblica utilità	
99	ZONA 167 VIA SELVA	Terreno edificabile destinato al secondo piano di zona 167 di circa mq 1.300, sito nei pressi di via Selva. In catasto è riportato al foglio 52 p.la 833	Decreto (disposizioni delle autorità) del 21/10/2002. Trascrizione N. 20419. 1/2010 in atti dal 23/06/2010 rep. 5364 esproprio per pubblica utilità	
100	ZONA 167 VIA SELVA	Terreno edificabile destinato al secondo piano di zona 167 di circa mq 257 (strada), sito nei pressi di via Selva. In catasto è riportato al foglio 52 p.la 717	Istrumento (atto pubblico) del 23/01/1997. Voltura n. 6451. 1/1997 Rep. N. 245450	
101	ZONA 167 VIA SELVA	Terreno edificabile destinato al secondo piano di zona 167 di circa mq 105 (strada), sito nei pressi di via Selva. In catasto è riportato al foglio 52 p.la 725	Istrumento (atto pubblico) del 21/01/1997. Voltura n. 6469. 1/1997 Rep. N. 245389	
102	ZONA 167 VIA SELVA	Terreno edificabile destinato al secondo piano di zona 167 di circa mq 1537 (strada), sito nei pressi di via Selva. In catasto è riportato al foglio 52 p.la 739	Istrumento (atto pubblico) del 21/01/1997. Voltura n. 6449. 1/1997 Rep. N. 245391	
103	ZONA 167 VIA SELVA	Terreno edificabile destinato al secondo piano di zona 167 di circa mq 2174 (strada), sito nei pressi di via Selva. In catasto è riportato al foglio 52 p.la 741	Istrumento (atto pubblico) del 21/01/1997. Voltura n. 6469. 1/1997 Rep. N. 245389	
	DENOMINAZIONE ED UBICAZIONE DEI BENI	DESCRIZIONE SOMMARIA	TITOLO	OSSERVAZIONI

92	ZONA 167 VIA SELVA	Terreno edificabile destinato al secondo piano di zona 167 di circa mq 251 (strada), sito nei pressi di via Selva. In catasto è riportato al foglio 52 p.lla 567	Voltura d'ufficio del 13/1/1990. Voltura n. 9179. 1/1990 Rep. N. 35861	
93	ZONA 167 VIA SELVA	Terreno edificabile destinato al secondo piano di zona 167 di circa mq 8 (strada), sito nei pressi di via Selva. In catasto è riportato al foglio 52 p.lla 733	Decreto (disposizioni delle autorità) del 13/07/1999. Trascrizione N. 18528. 1/1999 in atti dal 10/07/1999 Rep. 28417 esproprio per pubblica utilità	
94	ZONA 167 VIA SELVA	Terreno edificabile destinato al secondo piano di zona 167 di circa mq 108 (strada), sito nei pressi di via Selva. In catasto è riportato al foglio 52 p.lla 721	Istrumento (atto pubblico) del 21/01/1997. Voltura n. 6467. 1/1997 Rep. N. 245387	
95	ZONA 167 VIA SELVA	Terreno edificabile destinato al secondo piano di zona 167 di circa mq 157 (strada), sito nei pressi di via Selva. In catasto è riportato al foglio 52 p.lla 746	Istrumento (atto pubblico) del 21/01/1997. Voltura n. 6470. 1/1997 Rep. N. 245390	
96	ZONA 167 VIA SELVA	Terreno edificabile destinato al secondo piano di zona 167 di circa mq 93 (strada), sito nei pressi di via Selva. In catasto è riportato al foglio 52 p.lla 744	Istrumento (atto pubblico) del 14/06/1999. Voltura n. 17914. 1/1999 Rep. N. 265590	
97	ZONA 167 VIA SELVA	Terreno edificabile destinato al secondo piano di zona 167 di circa mq 1.952, sito nei pressi di via Selva. In catasto è riportato al foglio 52 p.lla 738	Decreto (disposizioni delle autorità) del 21/10/2002. Trascrizione N. 20426. 1/2010 in atti dal 23/06/2010 rep. 5364 esproprio per pubblica utilità	
	DENOMINAZIONE ED UBICAZIONE DEI BENI	DESCRIZIONE SOMMARIA	TITOLO	OSSERVAZIONI

108	ZONA 167 VIA SELVA	Terreno edificabile destinato al secondo piano di zona 167 di circa mq 300, sito nei pressi di via Selva. In catasto è riportato al foglio 52 p.lla 839	Decreto (disposizioni delle autorità) del 21/10/2002. Trascrizione N. 20425. 1/2010 in atti dal 23/06/2010 rep. 5364 esproprio per pubblica utilità		
110	ZONA 167 VIA SELVA	Terreno edificabile destinato al secondo piano di zona 167 di circa mq 1171, sito nei pressi di via Selva. In catasto è riportato al foglio 52 p.lla 723	Decreto (disposizioni delle autorità) del 21/10/2002. Trascrizione N. 20422. 1/2010 in atti dal 23/06/2010 rep. 5364 esproprio per pubblica utilità		
111	ZONA 167 VIA SELVA	Terreno edificabile destinato al secondo piano di zona 167 di circa mq 75, sito nei pressi di via Selva. In catasto è riportato al foglio 52 p.lla 847	Decreto (disposizioni delle autorità) del 21/10/2002. Trascrizione N. 20426. 1/2010 in atti dal 23/06/2010 rep. 5364 esproprio per pubblica utilità		
112	ZONA 167 VIA SELVA	Terreno edificabile destinato al secondo piano di zona 167 di circa mq 83, sito nei pressi di via Selva. In catasto è riportato al foglio 52 p.lla 848	Decreto (disposizioni delle autorità) del 21/10/2002. Trascrizione N. 20426. 1/2010 in atti dal 23/06/2010 rep. 5364 esproprio per pubblica utilità		
113	ZONA 167 VIA SELVA	Terreno edificabile destinato al secondo piano di zona 167 di circa mq 12, sito nei pressi di via Selva. In catasto è riportato al foglio 52 p.lla 849	Decreto (disposizioni delle autorità) del 21/10/2002. Trascrizione N. 20426. 1/2010 in atti dal 23/06/2010 rep. 5364 esproprio per pubblica utilità		
114	ZONA 167 VIA SELVA	Terreno edificabile destinato al secondo piano di zona 167 di circa mq 70, sito nei pressi di via Selva. In catasto è riportato al foglio 52 p.lla 850	Decreto (disposizioni delle autorità) del 21/10/2002. Trascrizione N. 20426. 1/2010 in atti dal 23/06/2010 rep. 5364 esproprio per pubblica utilità		
	DENOMINAZIONE ED UBICAZIONE DEI BENI	DESCRIZIONE SOMMARIA	TITOLO	OSSERVAZIONI	

105	ZONA 167 VIA SELVA	Terreno edificabile destinato al secondo piano di zona 167 di circa mq 680, sito nei pressi di via Selva. In catasto è riportato al foglio 52 p.lla 845	Esproprio da parte del Comune di Giugliano per pubblica utilità non ancora volturato (in atto contenzioso)	
106	ZONA 167 VIA SELVA	Terreno edificabile destinato al secondo piano di zona 167 di circa mq 30, sito nei pressi di via Selva. In catasto è riportato al foglio 52 p.lla 843	Decreto (disposizioni delle autorità) del 21/10/2002. Trascrizione N. 20420. 1/2010 in atti dal 23/06/2010 rep. 5364 esproprio per pubblica utilità	
107	ZONA 167 VIA SELVA	Terreno edificabile destinato al secondo piano di zona 167 di circa mq 462, sito nei pressi di via Selva. In catasto è riportato al foglio 52 p.lla 938 ex 841	Esproprio da parte del Comune di Giugliano per pubblica utilità non ancora volturato (in atto contenzioso)	
108	ZONA 167 VIA SELVA	Terreno edificabile destinato al secondo piano di zona 167 di circa mq 38, sito nei pressi di via Selva. In catasto è riportato al foglio 52 p.lla 937 ex 841	Esproprio da parte del Comune di Giugliano per pubblica utilità non ancora volturato (in atto contenzioso)	
	DENOMINAZIONE ED UBICAZIONE DEI BENI	DESCRIZIONE SOMMARIA	TITOLO	OSSERVAZIONI

120	APPARTAMENTO VIA ARCO S. ANTONIO N° 65	L'immobile sito in via Arco Sant'Antonio, è riportato in catasto al foglio 32 p.lla 641 sub 4 cat. A/2 vani 6,5. Il Comune di Giugliano risulta, dalle visure catastali, "PROPRIETA' PER L'AREA 1000/1000"	Volture d'Ufficio del 30/06/1987 n. 49077 1/2010 in atti dal 23/11/2010 (protocollo n. NA1057282)	Miraglia Raffaele nato a Giugliano il 26/05/1949 "PROPRIETA' SUPERFICIARIA 1000/1000"
121	APPARTAMENTO VIA ARCO S. ANTONIO N° 65	L'immobile sito in via Arco Sant'Antonio, è riportato in catasto al foglio 32 p.lla 642 sub 3 cat. A/2 vani 6. Il Comune di Giugliano risulta, dalle visure catastali, "CIASCUNO PER I PROPRI DIRITTI"	Comune di Giugliano in Campania Impianto meccanografico del 30/06/1987	Miraglia Paolo nato a Mugnano il 02/12/1966 "CIASCUNO PER I PROPRI DIRITTI"
122	APPARTAMENTO VIA ARCO S. ANTONIO N° 65	L'immobile sito in via Arco Sant'Antonio, è riportato in catasto al foglio 32 p.lla 644 sub 3 cat. A/7 vani 7. Il Comune di Giugliano risulta, dalle visure catastali, "CIASCUNO PER I PROPRI DIRITTI"	Comune di Giugliano in Campania Impianto meccanografico del 30/06/1987	Miraglia Arturo nato a Giugliano il 22/06/1951 "CIASCUNO PER I PROPRI DIRITTI"
123	APPARTAMENTO VIA CAMPOPANNONE	L'immobile sito in via Campopannone, rientra nel Primo Piano di Zona 167. E' riportato in catasto al foglio 63 p.lla 1839 sub 51 cat. A/2 vani 6,5. Il Comune di Giugliano risulta, dalle visure catastali, "PROPRIETA' PER L'AREA 1000/1000"	SCRITTURA PRIVATA DEL 19/07/1989 Volture n. 26304. 1/1989 in atti dal 20/06/1991 Rep. N. 61866	Ciullo Antonio nato a Napoli il 16/09/1930 "PROPRIETA"
124	APPARTAMENTO VIA CAMPOPANNONE	L'immobile sito in via Campopannone, rientra nel Primo Piano di Zona 167. E' riportato in catasto al foglio 63 p.lla 1839 sub 54 cat. A/2 vani 8. Il Comune di Giugliano risulta, dalle visure catastali, "PROPRIETA' PER L'AREA 1000/1000"	SCRITTURA PRIVATA DEL 19/07/1989 Volture n. 26303. 1/1989 in atti dal 20/06/1991 Rep. N. 61866	Errichiello Giuseppe nato a Ercolano il 10/08/1945 "PROPRIETA"
	DENOMINAZIONE ED UBICAZIONE DEI BENI	DESCRIZIONE SOMMARIA	TITOLO	OSSERVAZIONI

115	ZONA 167 VIALE ARIETE	Terreno utilizzato per la realizzazione di fabbricati nel primo piano di zona 167 di circa mq 11590, sito in via Epitaffio. In catasto è riportato al foglio 63 p.lla 1703. Il Comune di Giugliano risulta dalle visure catastali "PROPRIETA' PER L'AREA 1000/1000"	Istrumento (atto pubblico) del 16/01/1981. Voltura n. 485281. 1/1985 Rep. N. 39820	
116	ZONA 167 VIA SELVA	Terreno edificabile destinato al secondo piano di zona 167 (strada) di circa mq 591, sito nei pressi di via Selva. In catasto è riportato al foglio 52 p.lla 715	Istrumento (atto pubblico) del 21/01/1997. Voltura n. 6468. 1/1997 Rep. N. 245388	
117	ZONA 167 VIALE DEL TORO	Terreno utilizzato per la realizzazione di fabbricati nel primo piano di zona 167 di circa mq 2392, sito in via Epitaffio. In catasto è riportato al foglio 63 p.lla 2293. Il Comune di Giugliano risulta dalle visure catastali "PROPRIETA' PER L'AREA 1000/1000"	Istrumento (atto pubblico) del 23/07/1986. Voltura n. 6481. 1/1986 Rep. N. 14056	
118	APPARTAMENTO VIA ARCO S. ANTONIO N° 65	L'immobile sito in via Arco Sant'Antonio, è riportato in catasto al foglio 32 p.lla 640 sub 2 cat. A/2 vani 5,5. Il Comune di Giugliano risulta, dalle visure catastali, "CIASCUNO PER I PROPRI DIRITTI"	Comune di Giugliano in Campania Impianto meccanografico del 30/05/1987	Miraglia Salvatore nato a Giugliano il 13/06/1952 "CIASCUNO PER I PROPRI DIRITTI"
119	APPARTAMENTO VIA ARCO S. ANTONIO N° 65	L'immobile sito in via Arco Sant'Antonio, è riportato in catasto al foglio 32 p.lla 641 sub 3 cat. A/2 vani 6. Il Comune di Giugliano risulta, dalle visure catastali, "PROPRIETA' SUPERFICIARIA 1000/1000"	Voltura d'Ufficio del 30/06/1987 n. 49077. 1/2010 in atti del 23/11/2010 (protocollo n. NA:057282)	Miraglia Raffaele nato a Giugliano il 26/05/1949 "PROPRIETA' SUPERFICIARIA 1000/1000"
	DENOMINAZIONE ED UBICAZIONE DEI BENI	DESCRIZIONE SOMMARIA	TITOLO	OSSERVAZIONI



130	APPARTAMENTO STRADA PROVINCIALE GIUGLIANO-QUALIANO	L'immobile sito in via Strada Provinciale Giugliano- Qualiano, rientra nel Primo Piano di Zona 167. E' riportato in catasto al foglio 63 p.IIa 2505 sub 5 cat. A/3 vani 6,5. Il Comune di Giugliano risulta, dalle visure catastali, "DIRITTO DEL CONCEDENTE".	COSTITUZIONE del 06/11/1998 N. 22919 in atti dal 06/11/1998	Istituto Autonomo Case Popolari - Napoli PROPRIETA' SUPERFICIARIA
131	APPARTAMENTO STRADA PROVINCIALE GIUGLIANO-QUALIANO	L'immobile sito in via Strada Provinciale Giugliano- Qualiano, rientra nel Primo Piano di Zona 167. E' riportato in catasto al foglio 63 p.IIa 2505 sub 6 cat. A/3 vani 5,5. Il Comune di Giugliano risulta, dalle visure catastali, "DIRITTO DEL CONCEDENTE".	COSTITUZIONE del 06/11/1998 N. 22919 in atti dal 06/11/1998	Istituto Autonomo Case Popolari - Napoli PROPRIETA' SUPERFICIARIA
132	APPARTAMENTO STRADA PROVINCIALE GIUGLIANO-QUALIANO	L'immobile sito in via Strada Provinciale Giugliano- Qualiano, rientra nel Primo Piano di Zona 167. E' riportato in catasto al foglio 63 p.IIa 2505 sub 7 cat. A/3 vani 5,5. Il Comune di Giugliano risulta, dalle visure catastali, "DIRITTO DEL CONCEDENTE".	COSTITUZIONE del 06/11/1998 N. 22919 in atti dal 06/11/1998	Istituto Autonomo Case Popolari - Napoli PROPRIETA' SUPERFICIARIA
133	APPARTAMENTO STRADA PROVINCIALE GIUGLIANO-QUALIANO	L'immobile sito in via Strada Provinciale Giugliano- Qualiano, rientra nel Primo Piano di Zona 167. E' riportato in catasto al foglio 63 p.IIa 2505 sub 8 cat. A/3 vani 4. Il Comune di Giugliano risulta, dalle visure catastali, "DIRITTO DEL CONCEDENTE".	COSTITUZIONE del 06/11/1998 N. 22919 in atti dal 06/11/1998	Istituto Autonomo Case Popolari - Napoli PROPRIETA' SUPERFICIARIA
134	APPARTAMENTO STRADA PROVINCIALE GIUGLIANO-QUALIANO	L'immobile sito in via Strada Provinciale Giugliano- Qualiano, rientra nel Primo Piano di Zona 167. E' riportato in catasto al foglio 63 p.IIa 2505 sub 9 cat. A/3 vani 6,5. Il Comune di Giugliano risulta, dalle visure catastali, "DIRITTO DEL CONCEDENTE".	COSTITUZIONE del 06/11/1998 N. 22919 in atti dal 06/11/1998	Istituto Autonomo Case Popolari - Napoli PROPRIETA' SUPERFICIARIA
	DENOMINAZIONE ED UBICAZIONE DEI BENI	DESCRIZIONE SOMMARIA	TITOLO	OSSERVAZIONI

125	APPARTAMENTO VIA SORBE ROSSE N° 4	L'immobile sito in via Sorbe Rosse, è riportato in catasto al foglio 44 p.lla 981 sub 3 cat. A/3 vani 5. Il Comune di Giugliano risulta, dalle visure catastali, "PROPRIETA' PER L'AREA 1000/1000".	Comune di Giugliano in Campania 30/06/1987 Impianto meccanografico del	Pianese Raffaele nata a Giugliano il 04/04/1936 e Pianese Vincenzo nato a Giugliano il 20/08/1959 "CIASCUNO PER I PROPRI DIRITTI"
126	APPARTAMENTO VIA SORBE ROSSE N° 4	L'immobile sito in via Sorbe Rosse, è riportato in catasto al foglio 44 p.lla 981 sub 4 cat. A/3 vani 4. Il Comune di Giugliano risulta, dalle visure catastali, " CIASCUNO PER I PROPRI DIRITTI".	Comune di Giugliano in Campania 30/06/1987 Impianto meccanografico del	Pianese Raffaele nata a Giugliano il 04/04/1936 e Pianese Vincenzo nato a Giugliano il 20/08/1959 "CIASCUNO PER I PROPRI DIRITTI"
127	APPARTAMENTO STRADA PROVINCIALE GIUGLIANO-QUALIANO	L'immobile sito in via Strada Provinciale Giugliano- Qualiano, rientra nel Primo Piano di Zona 167. E' riportato in catasto al foglio 63 p.lla 2505 sub 2 cat. A/3 vani 6, 5. Il Comune di Giugliano risulta, dalle visure catastali, "DIRITTO DEL CONCEDENTE".	COSTITUZIONE del 06/11/1998 N. 22919 in atti del 06/11/1998	Istituto Autonomo Case Popolari - Napoli PROPRIETA' SUPERFICIARIA
128	APPARTAMENTO STRADA PROVINCIALE GIUGLIANO-QUALIANO	L'immobile sito in via Strada Provinciale Giugliano- Qualiano, rientra nel Primo Piano di Zona 167. E' riportato in catasto al foglio 63 p.lla 2505 sub 3 cat. A/3 vani 7, 5. Il Comune di Giugliano risulta, dalle visure catastali, "DIRITTO DEL CONCEDENTE".	COSTITUZIONE del 06/11/1998 N. 22919 in atti del 06/11/1998	Istituto Autonomo Case Popolari - Napoli PROPRIETA' SUPERFICIARIA
129	APPARTAMENTO STRADA PROVINCIALE GIUGLIANO-QUALIANO	L'immobile sito in via Strada Provinciale Giugliano- Qualiano, rientra nel Primo Piano di Zona 167. E' riportato in catasto al foglio 63 p.lla 2505 sub 4 cat. A/3 vani 4. Il Comune di Giugliano risulta, dalle visure catastali, "DIRITTO DEL CONCEDENTE".	COSTITUZIONE del 06/11/1998 N. 22919 in atti del 06/11/1998	Istituto Autonomo Case Popolari - Napoli PROPRIETA' SUPERFICIARIA
	DENOMINAZIONE ED UBICAZIONE DEI BENI	DESCRIZIONE SOMMARIA	TITOLO	OSSERVAZIONI

140	APPARTAMENTO STRADA PROVINCIALE GIUGLIANO-QUALIANO	L'immobile sito in via Strada Provinciale Giugliano- Qualiano, rientra nel Primo Piano di Zona 167. E' riportato in catasto al foglio 63 p.lla 2505 sub 15 cat. A/3 vani 5,5. Il Comune di Giugliano risulta, dalle visure catastali, "DIRITTO DEL CONCEDENTE".	COSTITUZIONE del 06/11/1998 N. 22919 in atti dal 06/11/1998	Istituto Autonomo Case Popolari - Napoli PROPRIETA' SUPERFICIARIA
141	APPARTAMENTO STRADA PROVINCIALE GIUGLIANO-QUALIANO	L'immobile sito in via Strada Provinciale Giugliano- Qualiano, rientra nel Primo Piano di Zona 167. E' riportato in catasto al foglio 63 p.lla 2505 sub 16 cat. C/2 mq. 156. Il Comune di Giugliano risulta, dalle visure catastali, "DIRITTO DEL CONCEDENTE".	COSTITUZIONE del 06/11/1998 N. 22919 in atti dal 06/11/1998	Istituto Autonomo Case Popolari - Napoli PROPRIETA' SUPERFICIARIA
142	APPARTAMENTO STRADA PROVINCIALE GIUGLIANO-QUALIANO	L'immobile sito in via Strada Provinciale Giugliano- Qualiano, rientra nel Primo Piano di Zona 167. E' riportato in catasto al foglio 63 p.lla 2506 sub 2 cat. A/3 vani 6,5. Il Comune di Giugliano risulta, dalle visure catastali, "DIRITTO DEL CONCEDENTE".	COSTITUZIONE del 06/11/1998 N. 22977. 1/1998 in atti dal 06/11/1998	Istituto Autonomo Case Popolari - Napoli PROPRIETA' SUPERFICIARIA
143	APPARTAMENTO STRADA PROVINCIALE GIUGLIANO-QUALIANO	L'immobile sito in via Strada Provinciale Giugliano- Qualiano, rientra nel Primo Piano di Zona 167. E' riportato in catasto al foglio 63 p.lla 2506 sub 3 cat. A/3 vani 7,5. Il Comune di Giugliano risulta, dalle visure catastali, "DIRITTO DEL CONCEDENTE".	COSTITUZIONE del 06/11/1998 N. 22977. 1/1998 in atti dal 06/11/1998	Istituto Autonomo Case Popolari - Napoli PROPRIETA' SUPERFICIARIA
144	APPARTAMENTO STRADA PROVINCIALE GIUGLIANO-QUALIANO	L'immobile sito in via Strada Provinciale Giugliano- Qualiano, rientra nel Primo Piano di Zona 167. E' riportato in catasto al foglio 63 p.lla 2506 sub 4 cat. A/3 vani 4,5. Il Comune di Giugliano risulta, dalle visure catastali, "DIRITTO DEL CONCEDENTE".	COSTITUZIONE del 06/11/1998 N. 22977. 1/1998 in atti dal 06/11/1998	Istituto Autonomo Case Popolari - Napoli PROPRIETA' SUPERFICIARIA
	DENOMINAZIONE ED UBICAZIONE DEI BENI	DESCRIZIONE SOMMARIA	TITOLO	OSSERVAZIONI

135	APPARTAMENTO STRADA PROVINCIALE GIUGLIANO-QUALIANO	L'immobile sito in via Strada Provinciale Giugliano-Qualiano, rientra nel Primo Piano di Zona 167. E' riportato in catasto al foglio 63 p.la 2505 sub 10 cat. A/3 vani 5,5. Il Comune di Giugliano risulta, dalle visure catastali, "DIRITTO DEL CONCEDENTE".	COSTITUZIONE del 06/11/1998 N. 22919 in atti dal 06/11/1998	Istituto Autonomo Case Popolari - Napoli PROPRIETA' SUPERFICIARIA
136	APPARTAMENTO STRADA PROVINCIALE GIUGLIANO-QUALIANO	L'immobile sito in via Strada Provinciale Giugliano-Qualiano, rientra nel Primo Piano di Zona 167. E' riportato in catasto al foglio 63 p.la 2505 sub 11 cat. A/3 vani 5,5. Il Comune di Giugliano risulta, dalle visure catastali, "DIRITTO DEL CONCEDENTE".	COSTITUZIONE del 06/11/1998 N. 22919 in atti dal 06/11/1998	Istituto Autonomo Case Popolari - Napoli PROPRIETA' SUPERFICIARIA
137	APPARTAMENTO STRADA PROVINCIALE GIUGLIANO-QUALIANO	L'immobile sito in via Strada Provinciale Giugliano-Qualiano, rientra nel Primo Piano di Zona 167. E' riportato in catasto al foglio 63 p.la 2505 sub 12 cat. A/3 vani 4. Il Comune di Giugliano risulta, dalle visure catastali, "DIRITTO DEL CONCEDENTE".	COSTITUZIONE del 06/11/1998 N. 22919 in atti dal 06/11/1998	Istituto Autonomo Case Popolari - Napoli PROPRIETA' SUPERFICIARIA
138	APPARTAMENTO STRADA PROVINCIALE GIUGLIANO-QUALIANO	L'immobile sito in via Strada Provinciale Giugliano-Qualiano, rientra nel Primo Piano di Zona 167. E' riportato in catasto al foglio 63 p.la 2505 sub 13 cat. A/3 vani 6,5. Il Comune di Giugliano risulta, dalle visure catastali, "DIRITTO DEL CONCEDENTE".	COSTITUZIONE del 06/11/1998 N. 22919 in atti dal 06/11/1998	Istituto Autonomo Case Popolari - Napoli PROPRIETA' SUPERFICIARIA
139	APPARTAMENTO STRADA PROVINCIALE GIUGLIANO-QUALIANO	L'immobile sito in via Strada Provinciale Giugliano-Qualiano, rientra nel Primo Piano di Zona 167. E' riportato in catasto al foglio 63 p.la 2505 sub 14 cat. A/3 vani 5. Il Comune di Giugliano risulta, dalle visure catastali, "DIRITTO DEL CONCEDENTE".	COSTITUZIONE del 06/11/1998 N. 22919 in atti dal 06/11/1998	Istituto Autonomo Case Popolari - Napoli PROPRIETA' SUPERFICIARIA
	DENOMINAZIONE ED UBICAZIONE DEI BENI	DESCRIZIONE SOMMARIA	TITOLO	OSSERVAZIONI

150	APPARTAMENTO STRADA PROVINCIALE GIUGLIANO-QUALIANO	L'immobile sito in via Strada Provinciale Giugliano- Qualiano, rientra nel Primo Piano di Zona 167. E' riportato in catasto al foglio 63 p.lla 2506 sub 10 cat. A/3 vani 5.5. Il Comune di Giugliano risulta, dalle visure catastali, "DIRITTO DEL CONCEDENTE".	COSTITUZIONE del 06/11/1998 N. 22977.1/1998 in atti dal 06/11/1998	Istituto Autonomo Case Popolari - Napoli PROPRIETA' SUPERFICIARIA
151	APPARTAMENTO STRADA PROVINCIALE GIUGLIANO-QUALIANO	L'immobile sito in via Strada Provinciale Giugliano- Qualiano, rientra nel Primo Piano di Zona 167. E' riportato in catasto al foglio 63 p.lla 2506 sub 11 cat. A/3 vani 5.5. Il Comune di Giugliano risulta, dalle visure catastali, "DIRITTO DEL CONCEDENTE".	COSTITUZIONE del 06/11/1998 N. 22977.1/1998 in atti dal 06/11/1998	Istituto Autonomo Case Popolari - Napoli PROPRIETA' SUPERFICIARIA
152	APPARTAMENTO STRADA PROVINCIALE GIUGLIANO-QUALIANO	L'immobile sito in via Strada Provinciale Giugliano- Qualiano, rientra nel Primo Piano di Zona 167. E' riportato in catasto al foglio 63 p.lla 2506 sub 12 cat. A/3 vani 4. Il Comune di Giugliano risulta, dalle visure catastali, "DIRITTO DEL CONCEDENTE".	COSTITUZIONE del 06/11/1998 N. 22977.1/1998 in atti dal 06/11/1998	Istituto Autonomo Case Popolari - Napoli PROPRIETA' SUPERFICIARIA
153	APPARTAMENTO STRADA PROVINCIALE GIUGLIANO-QUALIANO	L'immobile sito in via Strada Provinciale Giugliano- Qualiano, rientra nel Primo Piano di Zona 167. E' riportato in catasto al foglio 63 p.lla 2506 sub 13 cat. A/3 vani 6.5. Il Comune di Giugliano risulta, dalle visure catastali, "DIRITTO DEL CONCEDENTE".	COSTITUZIONE del 06/11/1998 N. 22977.1/1998 in atti dal 06/11/1998	Istituto Autonomo Case Popolari - Napoli PROPRIETA' SUPERFICIARIA
154	APPARTAMENTO STRADA PROVINCIALE GIUGLIANO-QUALIANO	L'immobile sito in via Strada Provinciale Giugliano- Qualiano, rientra nel Primo Piano di Zona 167. E' riportato in catasto al foglio 63 p.lla 2506 sub 14 cat. A/3 vani 5.5. Il Comune di Giugliano risulta, dalle visure catastali, "DIRITTO DEL CONCEDENTE".	COSTITUZIONE del 06/11/1998 N. 22977.1/1998 in atti dal 06/11/1998	Istituto Autonomo Case Popolari - Napoli PROPRIETA' SUPERFICIARIA
	DENOMINAZIONE ED UBICAZIONE DEI BENI	DESCRIZIONE SOMMARIA	TITOLO	OSSERVAZIONI

145	APPARTAMENTO STRADA PROVINCIALE GIUGLIANO-QUALIANO	L'immobile sito in via Strada Provinciale Giugliano- Qualiano, rientra nel Primo Piano di Zona 167. E' riportato in catasto al foglio 63 p.la 2506 sub 5 cat. A/3 vani 5,5. Il Comune di Giugliano risulta, dalle visure catastali, "DIRITTO DEL CONCEDENTE".	COSTITUZIONE del 06/11/1998 N. 22977.1/1998 in atti dal 06/11/1998	Istituto Autonomo Case Popolari - Napoli PROPRIETA' SUPERFICIARIA
146	APPARTAMENTO STRADA PROVINCIALE GIUGLIANO-QUALIANO	L'immobile sito in via Strada Provinciale Giugliano- Qualiano, rientra nel Primo Piano di Zona 167. E' riportato in catasto al foglio 63 p.la 2506 sub 6 cat. A/3 vani 5,5. Il Comune di Giugliano risulta, dalle visure catastali, "DIRITTO DEL CONCEDENTE".	COSTITUZIONE del 06/11/1998 N. 22977.1/1998 in atti dal 06/11/1998	Istituto Autonomo Case Popolari - Napoli PROPRIETA' SUPERFICIARIA
147	APPARTAMENTO STRADA PROVINCIALE GIUGLIANO-QUALIANO	L'immobile sito in via Strada Provinciale Giugliano- Qualiano, rientra nel Primo Piano di Zona 167. E' riportato in catasto al foglio 63 p.la 2506 sub 7 cat. A/3 vani 5,5. Il Comune di Giugliano risulta, dalle visure catastali, "DIRITTO DEL CONCEDENTE".	COSTITUZIONE del 06/11/1998 N. 22977.1/1998 in atti dal 06/11/1998	Istituto Autonomo Case Popolari - Napoli PROPRIETA' SUPERFICIARIA
148	APPARTAMENTO STRADA PROVINCIALE GIUGLIANO-QUALIANO	L'immobile sito in via Strada Provinciale Giugliano- Qualiano, rientra nel Primo Piano di Zona 167. E' riportato in catasto al foglio 63 p.la 2506 sub 8 cat. A/3 vani 4. Il Comune di Giugliano risulta, dalle visure catastali, "DIRITTO DEL CONCEDENTE".	COSTITUZIONE del 06/11/1998 N. 22977.1/1998 in atti dal 06/11/1998	Istituto Autonomo Case Popolari - Napoli PROPRIETA' SUPERFICIARIA
149	APPARTAMENTO STRADA PROVINCIALE GIUGLIANO-QUALIANO	L'immobile sito in via Strada Provinciale Giugliano- Qualiano, rientra nel Primo Piano di Zona 167. E' riportato in catasto al foglio 63 p.la 2506 sub 9 cat. A/3 vani 6,5. Il Comune di Giugliano risulta, dalle visure catastali, "DIRITTO DEL CONCEDENTE".	COSTITUZIONE del 06/11/1998 N. 22977.1/1998 in atti dal 06/11/1998	Istituto Autonomo Case Popolari - Napoli PROPRIETA' SUPERFICIARIA
	DENOMINAZIONE ED UBICAZIONE DEI BENI	DESCRIZIONE SOMMARIA	TITOLO	OSSERVAZIONI

160	APPARTAMENTO VIA EPITAFFIO N. 84	L'immobile sito in via Epitaffio, rientra nel Primo Piano di Zona 167. E' riportato in catasto al foglio 63 p.lla 2338 sub 35 cat. A/2 vani 7. Il Comune di Giugliano risulta, dalle visure catastali, "PROPRIETA' PER L'AREA 1000/1000".	SCRITTURA PRIVATA DEL 22/12/1989 Voltura n. 100113.1/2008 in atti dal 11/12/2008 (protocollo n. NA1091405)	Caso Antonio nato a Napoli il 13/04/1944 PROPRIETA' SUPERFICIARIA 1000/1000
161	APPARTAMENTO VIA SELVA	L'immobile sito in via Selva, rientra nel Primo Piano di Zona 167. E' riportato in catasto al foglio 63 p.lla 6 sub 54 cat. A/2 vani 6,5. Il Comune di Giugliano risulta, dalle visure catastali, "PROPRIETA' PER L'AREA 1000/1000".	COSTITUZIONE	De Stasio Marco nato a Napoli il 05/05/1989 PROPRIETA' SUPERFICIARIA 1000/1000
162	APPARTAMENTO VIA CHIATANO PICCOLO	L'immobile sito in via Chiatano Piccolo, è riportato in catasto al foglio 50 p.lla 243 sub 2 cat. A/2 vani 6,5. Il Comune di Giugliano risulta, dalle visure catastali, "PROPRIETA' PER L'AREA 1000/1000".	COSTITUZIONE del 29/04/1987 N. X801.2/1987 in atti dal 22/05/1998	Granata Rosa nata a Villaricca il 18/08/1932 "CIASCUNO PER I PROPRI DIRITTI"
163	AUTORIMESSA VIA CHIATANO PICCOLO	L'immobile sito in via Chiatano Piccolo, è riportato in catasto al foglio 50 p.lla 243 sub 3 cat. C/8 mq 154. Il Comune di Giugliano risulta, dalle visure catastali, "PROPRIETA' PER L'AREA 1000/1000".	COSTITUZIONE del 29/04/1987 N. X801.2/1987 in atti dal 22/05/1998	Granata Rosa nata a Villaricca il 18/08/1932 "CIASCUNO PER I PROPRI DIRITTI"
164	AUTORIMESSA VIA SELVA	L'immobile sito in via Selva, rientra nel Primo Piano di Zona 167. E' riportato in catasto al foglio 63 p.lla 6 sub 61 cat. C/8 mq. 19. Il Comune di Giugliano risulta, dalle visure catastali, "PROPRIETA' PER L'AREA 1000/1000".	COSTITUZIONE	De Stasio Marco nato a Napoli il 05/05/1989 PROPRIETA' SUPERFICIARIA 1000/1000
	DENOMINAZIONE ED UBICAZIONE DEI BENI	DESCRIZIONE SOMMARIA	TITOLO	OSSERVAZIONI

155	APPARTAMENTO STRADA PROVINCIALE GIUGLIANO-QUALIANO	L'immobile sito in via Strada Provinciale Giugliano- Qualiano, rientra nel Primo Piano di Zona 167. E' riportato in catasto al foglio 63 p.lla 2506 sub 15 cat. A/3 vani 5,5. Il Comune di Giugliano risulta, dalle visure catastali, "DIRITTO DEL CONCEDENTE".	COSTITUZIONE del 06/11/1998 N. 22977.1/1998 in atti dal 06/11/1998	Istituto Autonomo Case Popolari - Napoli PROPRIETA' SUPERFICIARIA
156	APPARTAMENTO STRADA PROVINCIALE GIUGLIANO-QUALIANO	L'immobile sito in via Strada Provinciale Giugliano- Qualiano, rientra nel Primo Piano di Zona 167. E' riportato in catasto al foglio 63 p.lla 2506 sub 18 cat. C/2 mq. 156. Il Comune di Giugliano risulta, dalle visure catastali, "DIRITTO DEL CONCEDENTE".	COSTITUZIONE del 06/11/1998 N. 22977.1/1998 in atti dal 06/11/1998	Istituto Autonomo Case Popolari - Napoli PROPRIETA' SUPERFICIARIA
157	APPARTAMENTO VIA CORSO CAMPANO	L'immobile consta di locali al piano terra di circa mq 50,00, di un piccolo appartamento al primo piano e di un campetto di circa 1.255,00 mq. E' adiacente la Chiesa di S. Sofia. In catasto è riportato al foglio 90 p.lla 929-931-1178. Locato.	non volturato e non eccatastato	L'appartamento al primo piano è in comodato gratuito alla Chiesa collegiata di S. Sofia
158	APPARTAMENTO VIA EPITAFFIO N. 84	L'immobile sito in via Epitaffio, rientra nel Primo Piano di Zona 167. E' riportato in catasto al foglio 63 p.lla 2338 sub 17 cat. A/2 vani 7. Il Comune di Giugliano risulta, dalle visure catastali, "PROPRIETA' PER L'AREA 1000/1000".	COSTITUZIONE del 1988 N. R2705 in atti dal 17/05/1991	Luciano Salvatore nato a Napoli il 06/02/1951 PROPRIETA' SUPERFICIARIA 1000/1000
159	APPARTAMENTO VIA EPITAFFIO N. 84	L'immobile sito in via Epitaffio, rientra nel Primo Piano di Zona 167. E' riportato in catasto al foglio 63 p.lla 2338 sub 32 cat. A/2 vani 7. Il Comune di Giugliano risulta, dalle visure catastali, "PROPRIETA' PER L'AREA 1000/1000".	COSTITUZIONE del 1988 N. R2705 in atti dal 17/05/1991	Perfetto Michele nato a Napoli il 15/05/1975 PROPRIETA' SUPERFICIARIA 1000/1000
	DENOMINAZIONE ED UBICAZIONE DEI BENI	DESCRIZIONE SOMMARIA	TITOLO	OSSERVAZIONI



170	BORGO "LA RICCIA" VIA SAN FRANCESCO A PATRIA	L'immobile ricade in zona agricola ed è adibito ad attività agricola con una superficie coperta di circa mq 2906 ed un volume di mc. 13237,54, l'altezza varia da mt. 4,41 ad mt. 6,22, sito sulla circunvallazione esterna dopo la Stazione ferroviaria del Riccio. Insiste su una superficie di mq 42.228. In catasto è riportato al foglio 39 p.lla 138-284	Non esiste titolo di provenienza	
171	CENTRO REMIERO LAGO PATRIA	L'immobile ricade in zona B/1 "zona di saturazione", sito nei pressi del lago di Patria, di circa mq. 25328. In catasto è riportato al foglio 55 p.lla 43-44-46-47-48-49. Attualmente l'immobile è libero. Occupa una superficie coperta di circa mq. 1980,17 ed un volume di circa mc. 8336,34. L'altezza alla linea di gronda varia da mt. 2,98 a mt. 5,80.	non volturato e non accatastato	LIBERO
172	CHALET PIAZZA GRAMSCI	L'immobile non risulta censito in catasto. E' sito in Piazza Gramsci ed è adibito ad attività commerciale (Bar). Occupa una superficie coperta di circa 200 mq. Ed un volume di circa 500 mc. L'altezza alla linea di gronda varia da mt. 2,86 ad mt. 3,51.	non accatastato	Condotto da MA.SA.GEL. Srl, contratto del 11/09/2006 - Concessione
173	CORSO CAMPANO	Immobile di categoria E/3 (costruzioni per speciali esigenze pubbliche) sito in via Corso Campano snc e riportato in catasto al foglio 92 p.lla 865. Il Comune di Giugliano, dalle visure catastali, risulta PROPRIETA' PER L'AREA, mentre la ENI S.P.A. risulta PROPRIETA' SUPERFICIARIA.	Comune di Giugliano Impianto meccanografico del 12/09/1973	
174	CORSO CAMPANO	Immobile di categoria E/3 (costruzioni per speciali esigenze pubbliche) sito in via Corso Campano snc e riportato in catasto al foglio 51 p.lla 9007 sub 1. Il Comune di Giugliano, dalle visure catastali, risulta PROPRIETA' PER L'AREA, mentre la KUWAIT risulta PROPRIETA' SUPERFICIARIA.	Proprietà per l'area. Costituzione del 09/03/1979 n.553.1/1979 in atti dal 17/05/2000 COSTITUZIONE	
	DENOMINAZIONE ED UBICAZIONE DEI BENI	DESCRIZIONE SOMMARIA	TITOLO	OSSERVAZIONI

165	AUTORIMESSA VIA CAMPOPANNONE	L'immobile sito in via Campopannone, rientra nel Primo Piano di Zona 167. E' riportato in catasto al foglio 63 p.lia 1839 sub 100 cat. C/6 mq 16. Il Comune di Giugliano risulta, dalle visure catastali, "PROPRIETA' PER L'AREA 1000/1000".	SCRITTURA PRIVATA DEL 19/07/1989 Voltura n. 25303. 1/1989 in atti dal 20/06/1991 Rep. N. 61865	Errichiello Giuseppe nato a Ercolano il 10/08/1945 "PROPRIETA"
166	AUTORIMESSA VIA CAMPOPANNONE	L'immobile sito in via Campopannone, rientra nel Primo Piano di Zona 167. E' riportato in catasto al foglio 63 p.lia 1839 sub 99 cat. C/6 mq 18. Il Comune di Giugliano risulta, dalle visure catastali, "PROPRIETA' PER L'AREA 1000/1000".	SCRITTURA PRIVATA DEL 19/07/1989 Voltura n. 25304. 1/1989 in atti dal 20/06/1991 Rep. N. 61866	Ciullo Antonio nato a Napoli il 16/09/1930 "PROPRIETA"
167	AUTORIMESSA VIA SORBE ROSSE N° 4	L'immobile sito in via Sorbe Rosse, è riportato in catasto al foglio 44 p.lia 981 sub 2 cat. C/6 mq 79. Il Comune di Giugliano risulta, dalle visure catastali, "CIASCUNO PER I PROPRI DIRITTI".	Comune di Giugliano in Campania Impianto meccanografico del 30/05/1987	Pianese Raffaele nata a Giugliano il 04/04/1936 e Pianese Vincenzo nato a Giugliano il 20/08/1959 "CIASCUNO PER I PROPRI DIRITTI"
168	BAR MODERNO PIAZZETTA MUNICIPIO	L'immobile ricade in zona A "Storico-Urbana" sito in via Corso Campano "Piazzetta Municipio" di fronte alla Casa Comunale. E' riportato in catasto al foglio 90 p.lia 1471 sub 4 cat. C/1 mq 183 piano T-2-S1. E' adibito a Bar. Occupa una superficie coperta di circa mq. 125 ed un volume di circa mc. 500. Ha un'altezza alla linea di gronda di mt. 4,14.	Trascrizione n. 3228 del 31/01/2014	Condotto da Maisto Felicia, contratto del 26/11/2009
169	BIOGAS-OPIFICIO MASSERIA DEL POZZO VIA SANTA MARIA A CLUBITO	L'immobile (opificio) ricade in zona E/1 "Agricola normale" insistente su una superficie mq 25.295, sito nei pressi di via S. Maria a Cubito in loc. Tre Ponti. In catasto è riportato al foglio 18 p.lie 73 sub 1 cat. D/1. Occupa una superficie coperta di circa mq. 2689,04 ed un volume di circa mc. 22492,31. L'altezza alla linea di gronda varia da mt. 4,07 a mt. 14,03.	COSTITUZIONE del 01/08/2005 N. 5934. 1/2005 in atti dal 01/08/2005 (PROTOCOLLO N. NA0512495)	
	DEICMINAZIONE ED UBICAZIONE DEI BENI	DESCRIZIONE SOMMARI	TITOLO	OSSERVAZIONI

180	EX CINEMA MODERNO PIAZZETTA MUNICIPIO	L'immobile ricade in zona A "Storico-Urbana" sito in via Corso Campano "Piazzetta Municipio" di fronte alla Casa Comunale. E' riportato in catasto al foglio 90 p.lla 1471 ex 782 sub 5 cat. D/3 piano T. Dovrà essere adibito a cinema. Occupa una superficie coperta di circa mq. 400,00 ed un volume di circa mc. 1658. Ha un'altezza alla linea di gronda di mt. 4,14.	Trascrizione n. 3228 del 31/01/2014	LIBERO
181	NEGOZI N. 2 CORSO CAMPANO 197	L'immobile ricade in zona A "Storico-Urbana" sito in via Corso Campano di fronte alla Casa Comunale. E' riportato in catasto al foglio 90 p.lla 1471 ex 1151 sub 2 cat. C/1 mq 69 piano T e sub 3 cat. C/1 mq 51 piano T-1. E' adibito ad attività commerciale. Occupa una superficie coperta di circa mq. 80,25 ed un volume di circa mc. 551,13. Ha un'altezza alla linea di gronda di mt. 6,87.	Trascrizione n. 3228 del 31/01/2014	Condotto da Pennacchio Carlo, contratto del 25/03/2002 (libero) e da Maisto Giuseppe, contratto del 21/12/2009
182	PREFABBRICATI PESANTI VIA CASACELLE ALLOGGI N° 12	L'immobile ricade in zona per standard e attrezzature ed è adibito a civile abitazione, sito in via Casacelle. Realizzato dopo il sisma del 1980 consta di 12 alloggi di circa mq 102,16. In catasto è riportato al foglio 52 p.lla 126 parte- 91 parte-92 parte-355 parte-93-94-356	non volturato e non accatastato	LOCATI
183	PREFABBRICATI PESANTI VIA CASACELLE ALLOGGI N° 24	L'immobile ricade in zona per standard e attrezzature ed è adibito a civile abitazione, sito in via Casacelle. Realizzato dopo il sisma del 1980 consta di 24 alloggi di circa mq 74,90. In catasto è riportato al foglio 52 p.lla 126 parte- 91 parte-92 parte-355 parte-93-94-356	non volturato e non accatastato	LOCATI
184	PREFABBRICATI PESANTI VIA CASACELLE ALLOGGI N° 4	L'immobile ricade in zona per standard e attrezzature ed è adibito a civile abitazione, sito in via Casacelle. Realizzato dopo il sisma del 1980 consta di 4 alloggi di circa mq 97,72. In catasto è riportato al foglio 52 p.lla 126 parte- 91 parte-92 parte-355 parte-93-94-356	non volturato e non accatastato	LOCATI
	DENOMINAZIONE ED UBICAZIONE DEI BENI	DESCRIZIONE SOMMARIA	TITOLO	OSSERVAZIONI

175	DEPOSITO VIA ARCO S. ANTONIO N° 65	L'immobile sito in via Arco Sant'Antonio, è riportato in catasto al foglio 32 p.lla 640 sub 3 cat. C/2 mq 72. Il Comune di Giugliano risulta, dalle visure catastali, "CIASCUNO PER I PROPRI DIRITTI".	Comune di Giugliano in Campania Impianto meccanografico del 30/06/1987	Miraglia Salvatore nato a Giugliano il 13/06/1952 "CIASCUNO PER I PROPRI DIRITTI"
176	DEPOSITO VIA ARCO S. ANTONIO N° 65	L'immobile sito in via Arco Sant'Antonio, è riportato in catasto al foglio 32 p.lla 641 sub 2 cat. C/2 mq 115. Il Comune di Giugliano risulta, dalle visure catastali, "PROPRIETA' SUPERFICIARIA 1000/1000".	Voitura d'Ufficio del 30/06/1987 n. 49077.1/2010 in atti dal 23/1/2010 (protocollo n. NA1057282)	Miraglia Raffaele nato a Giugliano il 26/05/1949 "PROPRIETA' SUPERFICIARIA 1000/1000"
177	DEPOSITO VIA ARCO S. ANTONIO N° 65	L'immobile sito in via Arco Sant'Antonio, è riportato in catasto al foglio 32 p.lla 642 sub 2 cat. C/2 mq 102. Il Comune di Giugliano risulta, dalle visure catastali, "CIASCUNO PER I PROPRI DIRITTI".	Comune di Giugliano in Campania Impianto meccanografico del 30/06/1987	Miraglia Paolo nato a Mugnano il 02/12/1966 "CIASCUNO PER I PROPRI DIRITTI"
178	DEPOSITO VIA ARCO S. ANTONIO N° 65	L'immobile sito in via Arco Sant'Antonio, è riportato in catasto al foglio 32 p.lla 644 sub 2 cat. C/2 mq 137. Il Comune di Giugliano risulta, dalle visure catastali, "CIASCUNO PER I PROPRI DIRITTI".	Comune di Giugliano in Campania Impianto meccanografico del 30/06/1987	Miraglia Arturo nato a Giugliano il 22/06/1951 "CIASCUNO PER I PROPRI DIRITTI"
179	DEPOSITO VIA SORBE ROSSE N° 4	L'immobile sito in via Sorbe Rosse, è riportato in catasto al foglio 44 p.lla 981 sub 5 cat. C/2 mq 80. Il Comune di Giugliano risulta, dalle visure catastali, " CIASCUNO PER I PROPRI DIRITTI".	Comune di Giugliano in Campania Impianto meccanografico del 30/06/1987	Pianese Raffaele nata a Giugliano il 04/04/1936 e Pianese Vincenzo nato a Giugliano il 20/08/1959 "CIASCUNO PER I PROPRI DIRITTI"
	DENOMINAZIONE ED UBICAZIONE DEI BENI	DESCRIZIONE SOMMARIA	TITOLO	OSSERVAZIONI

ALLEGATO B


PIANO DELLE ALIENAZIONI E/O VALORIZZAZIONE DEI BENI IMMOBILI COMUNALI

(art. 58, decreto legge 25 giugno 2008, n. 112, convertito con modificazioni dalla legge 6 agosto 2008, n. 133)

N° ORD.	DENOMINAZIONE ED UBICAZIONE DEI BENI	DESCRIZIONE SOMMARIA	TITOLO	OSSERVAZIONI
1	FONDO MATRONE VICO GELSO	Terreno edificabile di circa mq 33.673, sito in zona centrale, è condotto da vari coloni ed occupato per il 70% da costruzioni. In catasto è riportato al foglio 53/B p.lle 101-102-103-112 (strada di collegamento da viale S. Francesco d'Assisi a fondo Matrone)-122-123-124-125-126-128-1599-1600-1601-1602-1603-1604-1605-1606-1607-1608-1609-1610-1611-1612-1634-1635-1832 (quelle segnate in rosso sono già trascritte)	Delibera di C. C. N° 54 del 29/09/1997 (ricepimento verbale di passaggio al Comune di Giugliano dell'ente Conservatorio). Decreto Presidente Giunta Regionale della Campania n. 22341 del 21/11/1997. Trascrizione N.36906. 1/2012 in atti dal 04/12/2012. Ricognizione patrimonio L. 133/2008	Codotto da Galluccio Felice, Giovanni, Castrrese e Pasquale, eredi Mallardo Pasquale
2	FONDO VIARELLE-PIETRA BIANCA VIA MASCAGNI	Terreno edificabile di circa mq 35.670, sito in zona centrale, è condotto da vari coloni ed occupato per il 70% da costruzioni. In catasto è riportato al foglio 53/B p.lle 1904-93-94-96-97-98-99-100-1620-1625-3041-1905-1668-1596-1595-1668-1017-1621-1618-1622-1619-1617-1630-1647-1649-1650-1648-1626-1669-1636-1637 (quelle segnate in rosso sono già trascritte)	Delibera di C. C. N° 54 del 29/09/1997 (ricepimento verbale di passaggio al Comune di Giugliano dell'ente Conservatorio delle Orfane e della Madonna della Buona Morte). Decreto Presidente Giunta Regionale della Campania n. 22341 del 21/11/1997	Condotta da eredi Miraglia Teresa, eredi Pirozzi Arcangelo, Malisto Luigi, Raffaele, Paolo e Francesco, eredi Malisto Domenico, D'Alterio Francesco, Tesone Concetta, eredi Di Gioia Antonio
3	LOTTIZZAZIONE NUOVO MONDO VIA PIGNA	Terreno destinato a standard nella lottizzazione Nuovo Mondo di circa mq 11.590, sito nei pressi del campo sportivo in via Pigna. In catasto è riportato al foglio 51 p.lle 1034-881-1030-1032-476.	Istrumento (atto pubblico) del 20/01/1998. Voltura n. 1774.1/1998 Rep. N. 16099 N. 33512. 1/2007	



free  
G

185	PREFABBRICATI PESANTI VIA CASACELLE ALLOGGI N° 4	L'immobile ricade in zona per standard e attrezzature ed è adibito a civile abitazione, sito in via Casacelle. Realizzato dopo il sisma del 1980 consta di 4 alloggi di circa mq 77,40. In catasto è riportato al foglio 52 p.la 126 parte- 91 parte-92 parte-355 parte-93-94-355	non volturato e non accatastato	LOCATI
186	PREFABBRICATI PESANTI VIA CASACELLE ALLOGGI N° 48	L'immobile ricade in zona per standard e attrezzature ed è adibito a civile abitazione, sito in via Casacelle. Realizzato dopo il sisma del 1980 consta di 48 alloggi di circa mq 100,61. In catasto è riportato al foglio 52 p.la 126 parte- 91 parte-92 parte-355 parte-93-94-355	non volturato e non accatastato	LOCATI
187	VIA CAMPOSCINO APPARTAMENTO	L'immobile ricade in zona A "Storico urbana" ed è occupato dall'associazione cattolica, sito in via Camposcino, di fronte alla chiesa di San Marco. Consta di un piano terra e di un primo piano. In catasto è riportato al foglio 90 p.la 274 sub 2 cat. A/1	Voltura n.33596 .1/1997 Rep. N. 464 Reg. n. 5602 del 18/07/1997	
187/A	VIA S. ROCCO PIAZZETTA	L'immobile ricade in zona A "Storico urbana", sito in via S. Rocco n. 20 piano T e 1 demolito. In catasto è riportato al foglio 90 p.la 795 sub 1 a 6,	Voltura n. 12928/1986 rep. n.32115	
188	VILLA DELLE ROSE VIA MADONNA DEL PANTANO - SVINCOLO LAGO PATRIA	L'immobile ricade parte in zona agricola e parte in zona di rispetto infrastrutturale e urbanistico ed è adibito a centro di accoglienza per portatori di handicap, con una superficie coperta di circa mq 680 ed un volume di mc. 3838,31, l'altezza alla linea di gronda varia da mt. 3,61 ad mt. 7,41, sito in via Madonna del Pantano sullo svincolo di Lago Patria. Insiste su una superficie di mq 5.400. In catasto è riportato al foglio 45 p.la 238-240	Non esiste titolo di provenienza	

N° ORD.	DENOMINAZIONE ED UBICAZIONE DEI BENI	DESCRIZIONE SOMMARIA	TITOLO	OSSERVAZIONI
7	<p style="text-align: center;">LOTTIZZAZIONE BORGO MASSERIA VECCHIA LOC. MASSERIA VECCHIA</p>	<p>Terreno destinato a standard nella lottizzazione Soc. Borgo Masseria Vecchia di circa mq 2.543+9025 (strade, parcheggi e verde), sito in loc. Masseria Vecchia in via Recapito. In catasto è riportato al foglio 85 p.la 811-812 ed altre. (Ricognizione della documentazione eseguita dagli arch. Galluccio e Savino - Delibera di G.C. n. 281 del 14/09/2010.)</p>	<p>Convenzione per rilascio di concessione di lottizzazione. Manca atto di trasferimento.</p>	
8	<p style="text-align: center;">LOTTIZZAZIONE COLLE DEGLI OSCI LOC. LICOLA</p>	<p>Terreno destinato a standard nella lottizzazione Colle degli Osci soc. Mare Casa di circa mq 19.955+18910 (strade), sito nei pressi di via S. Nullo. In catasto è riportato al foglio 85 p.la 692-823-694-695-696-697-698-699-829 parte e foglio 88 p.la 365-384-368-369-370-376-375-374-373. (Ricognizione della documentazione eseguita dagli arch. Galluccio e Savino - Delibera di G.C. n. 281 del 14/09/2010.)</p>	<p>Convenzione per rilascio di concessione di lottizzazione. Manca atto di trasferimento.</p>	

*File*

N° ORD.	DENOMINAZIONE ED UBICAZIONE DEI BENI	DESCRIZIONE SOMMARIA	TITOLO	OSSERVAZIONI
4	<p>LOTTIZZAZIONE TIZIANA LOC. VARCATURO</p>	<p>Terreno destinato a standard nella lottizzazione Tiziana di circa mq 13040 ( di cui mq. 5877 da reperire fuori piano)+12984 (strade), sito nei pressi dello svincolo di Varcaturo in via Ripuaria. In catasto è riportato al foglio 73 p.lig 581- 583 (mq 7163 di cui mq. 5105 sono serviti per la realizzazione della chiesa S. Luca)-853-854-808. (Ricognizione della documentazione eseguita dagli arch. Galluccio e Savino - Delibera di G.C. n. 281 del 14/09/2010.) (quelle segnate in rosso sono già trascritte)</p>	<p>Istrumento (atto pubblico) del 08/07/1997. Voltura n. 7389-1/1997 Rep. N. 63371</p>	<p>Parte dell'immobile è occupato dalla Chiesa Cattolica S. Luca non ancora accatastata</p>
5	<p>LOTTIZZAZIONE S. SEVERINO COUNTRY PARK VIA S. NULLO</p>	<p>Terreno destinato a standard nella lottizzazione S. Severino Country Park di circa mq 17877+12984 (strade), sito nei pressi dello svincolo di Licola in via S. Nullo. In catasto è riportato al foglio 89 p.lig 302-308-309-310, foglio 85 p.lig 311-317-319. (Ricognizione della documentazione eseguita dagli arch. Galluccio e Savino - Delibera di G.C. n. 281 del 14/09/2010.)</p>	<p>Convenzione per rilascio di concessione di lottizzazione. Manca atto di trasferimento</p>	
6	<p>LOTTIZZAZIONE VERDE RESIDENZIALE LOC. VARCATURO</p>	<p>Terreno destinato a standard nella lottizzazione Soc. Verde Residenziale di circa mq 4.600+5460 (strade), sito nei pressi dello svincolo di Varcaturo in via Ripuaria. In catasto è riportato al foglio 76 p.lig 302-215 parte. (Ricognizione della documentazione eseguita dagli arch. Galluccio e Savino - Delibera di G.C. n. 281 del 14/09/2010.)</p>	<p>Convenzione per rilascio di concessione di lottizzazione. Manca atto di trasferimento.</p>	

24  
  




N° ORD.	DENOMINAZIONE ED UBICAZIONE DEI BENI	DESCRIZIONE SOMMARIA	TITOLO	OSSERVAZIONI
13	<p>LOTTIZZAZIONE POGGIO DELLE ROSE VIA PIGNA</p>	<p>Terreno destinato a standard nella lottizzazione POGGIO DELLE ROSE per insediamento residenziale di circa mq 5042+1132 (strade), sito in via Pigna nei pressi della Chiesa S. Massimiliano Kolbe. In catasto è riportato al foglio 52 p.IIa 771 parte-772-770-768-767-766. (Ricognizione della documentazione eseguita dagli arch. Galluccio e Savino - Delibera di G.C. n. 281 del 14/09/2010.)</p>	<p>Convenzione per rilascio di concessione di lottizzazione. Manca atto di trasferimento.</p>	
14	<p>LOTTIZZAZIONE COOP. SIMONA LOC. LICOLA</p>	<p>Terreno destinato a standard-verde- parcheggi nella lottizzazione SIMONA per insediamento residenziale di circa mq 9613+11700 (strade), sito in via S. Nullo nei pressi del depuratore di Curma. In catasto è riportato al foglio 88 p.IIa vario. Da verificare tipo di frazionamento. (Ricognizione della documentazione eseguita dagli arch. Galluccio e Savino - Delibera di G.C. n. 281 del 14/09/2010.)</p>	<p>Convenzione per rilascio di concessione di lottizzazione. Manca atto di trasferimento.</p>	
15	<p>LOTTIZZAZIONE COOP. MARICA E VENERE LOC. VIA VERDI</p>	<p>Terreno destinato a standard nella lottizzazione Marica e Venere di circa mq 3.767+3938 (strade), sito in via Verdi. In catasto è riportato al foglio 44 p.IIa 684-685- 156 parte-1028-1029-1023-1031-107-984. Da verificare tipo di frazionamento. (Ricognizione della documentazione eseguita dagli arch. Galluccio e Savino - Delibera di G.C. n. 281 del 14/09/2010.)</p>	<p>Istrumento (atto pubblico) del 24/05/1983. Voltura n. 7284. 1/1987 Rep. N. 6782</p>	

*Arco*  
*[Signature]*

N° ORD.	DENOMINAZIONE ED UBICAZIONE DEI BENI	DESCRIZIONE SOMMARIA	TITOLO	OSSERVAZIONI
9	LOTTIZZAZIONE G.B. CASA LOC. CASACELLE	Terreno destinato a standard nella lottizzazione GB CASA di circa mq 18933+16579 (strade e parcheggi), sito in via Casacelle. In catasto è riportato al foglio 32 p.lla 73-415-677-925-478-436-646-672- 650 parte. (Ricognizione della documentazione eseguita dagli arch. Galluccio e Savino - Delibera di G.C. n. 281 del 14/09/2010.)	Convenzione per rilascio di concessione di lottizzazione. Manca atto di trasferimento.	
10	LOTTIZZAZIONE GAVIM G.B. INVEST VIA BOSCO	Terreno destinato a standard nella lottizzazione Gavim G.B. Invest di circa mq 1588+785 (strade e parcheggi), sito in via Bosco. In catasto è riportato al foglio 52 p.lla 104 parte-73 parte-145 parte-146 parte- 236 parte- 237 parte. (Ricognizione della documentazione eseguita dagli arch. Galluccio e Savino - Delibera di G.C. n. 281 del 14/09/2010.)	Convenzione per rilascio di concessione di lottizzazione. Manca atto di trasferimento.	
11	LOTTIZZAZIONE PIROZZI-GALLO LOC. VIA GIARDINI	Terreno destinato a standard nella lottizzazione Pirozzi-Gallo per insediamento produttivo di circa mq 1.633+4194 (strade e parcheggi), sito in via Giardini. In catasto è riportato al foglio 44 p.lla 1742-1745-1763- 1764-1361. (Ricognizione della documentazione eseguita dagli arch. Galluccio e Savino - Delibera di G.C. n. 281 del 14/09/2010.)	Convenzione per rilascio di concessione di lottizzazione. Manca atto di trasferimento.	
12	LOTTIZZAZIONE EDILGAMMA VIA PIGNA	Terreno destinato a standard nella lottizzazione Edilgamma di circa mq 10324+14.020 (strade), sito in via Pigna ovest. In catasto è riportato al foglio 51 p.lla 992- 993-994-996-1000-1001-1005. (Ricognizione della documentazione eseguita dagli arch. Galluccio e Savino - Delibera di G.C. n. 281 del 14/09/2010.)	Convenzione per rilascio di concessione di lottizzazione. Manca atto di trasferimento.	

*F.lli*  
*[Signature]*

<p>16</p>	<p>S. IULIANO VIA S. IULIANO FONDO</p>	<p>Terreno di natura di natura agricola di circa mq 29.811, sito nei pressi della stazione ferroviaria, è condotto da colono. In catasto è riportato al foglio 40 p.lle 34-93.</p>	<p>Delibera di C. C. N° 54 del 29/09/1997 (ricepimento verbale di passaggio al Comune di Giugliano dell'ente Conservatorio delle Orfane e della Madonna della Buona Monte). Decreto Presidente Giunta Regionale della Campania n. 22341 del 21/11/1997. Trascrizione n. 3228 del 31/01/2014</p>	<p>Condotto da Di Nardo Salvatore</p>
-----------	--	--	---	---------------------------------------

*Salvo*  
*Di Nardo*

N° ORD.	DENOMINAZIONE ED UBICAZIONE DEI BENI	DESCRIZIONE SOMMARIA	TITOLO	OSSERVAZIONI
16	<p>LOTTIZZAZIONE EDILGAMMA LOC. CASACELLE</p>	<p>Terreno destinato a standard e strade nella lottizzazione Edilgamma di circa mq 17895, sito in via Pigna est. In catasto è riportato al foglio 52 p.la 645-647-649-651-652-654-656-657-658-660-661-664-669-671-733-744 753-754-758-749-758 (cedute) + mq 3760 standard (da trascrivere) foglio 32 p.lle 264-414. (Riconoscimento della documentazione eseguita dagli arch. Galluccio e Savino - Delibera di G.C. n. 281 del 14/09/2010.)</p>	<p>Istrumento (atto pubblico) del 30/10/2002. Trascrizione n. 36584. 1/2002 Rep. N. 13652</p>	
17	<p>EX CINEMA MODERNO PIAZZETTA MUNICIPIO</p>	<p>L'immobile ricade in zona A "Storico-Urbana" sito in via Corso Campano "Piazzetta Municipio" di fronte alla Casa Comunale. E' riportato in catasto al foglio 90 p.la 782 e non risulta censito in catasto. Dovrà essere adibito a cinema. Occupa una superficie coperta di circa mq. 400,00 ed un volume di circa mc. 1658. Ha un'altezza alla linea di gronda di mt. 4,14.</p>	<p>Impianto meccanografico del 12/09/1973</p>	<p>LIBERO</p>

Acc

D