Comune di Giugliano in Campania
Provincia di Napoli

# PUA

**PIANO DI LOTTIZZAZIONE CONVENZIONATA AD INIZIATIVA PRIVATA IN LOCALITA' MASSERIA ROMANIE' VECCHIO DENOMINATO "FAFRAL"**
*(ai sensi della L.R. n.16 del 22/12/2004 e del Regolamento di attuazione n.4 vigente e coordinato delle leggi Nazionali ed Regionali in materia di P.U.B.A.)*

Proprietà SOC. PAFRAL S.R.L.
Progettista: Arch.Dario Bracci

**Elaborati di progetto**

| | | |
|---|---|---|
| Relazioni | R1 | Relazione illustrativa |
| | R2 | N.T.A. norme tecniche di attuazione |
| | R3 | Schema di convenzione urbanistica |
| | R4 | Tesi di progresta |
| | R5 | Valutazione Ambientale |
| | R6 | Descrizione e calcolo opere di urbanizzazione primaria |
| | R7 | Computo metrico opere di urbanizzazione primaria |
| Elaborati di analisi | A1 | Inquadramento territoriale |
| | A2 | Stralcio P.R.G. Stralcio Catastale - Stralcio aerofotogram. |
| | A3 | Documentazione fotografica |
| | A4 | Rilievo celerimetrico con sezioni e tratti a profilo |
| | A5 | Particolare catastale con elenco ditta e tinta PUA |
| | | Verifica di compatibilità geologica |
| Elaborati di progetto | P1 | Schemi quotati planimetrici ad alzimetrici con destinazioni d'uso |
| | P2 | Planimetria con quote planimetriche, viabilità ed aree a parcheggio |
| | P3 | Planimetria su mappa catastale ed opere di urbanizzazione primarie e secondarie |
| | P4 | Profili altimetrici di progetto |
| | P5 | Planimetria aree ed opere urbanizzazione secondarie |
| | P6 | Lottizzazione |
| | P7 | Schema frazionamento PUA |
| | P8 | Planoculturale (Ragione indicative dei fabbricati) |
| | P9 | Disegni costruttivi delle opere di urbanizzazione primarie |
| | P10 | Depliant di Bioedilizia/acque con eliminazione dei reflui |

**A3** DOCUMENTAZIONE FOTOGRAFICA
RILIEVO CELERIMETRICO CON CURVE DI LIVELLO E CONFINI

Data 30/07/2018
Scala 1:500
Tavola 1

RILIEVO CELERIMETRICO rapp. 1:500

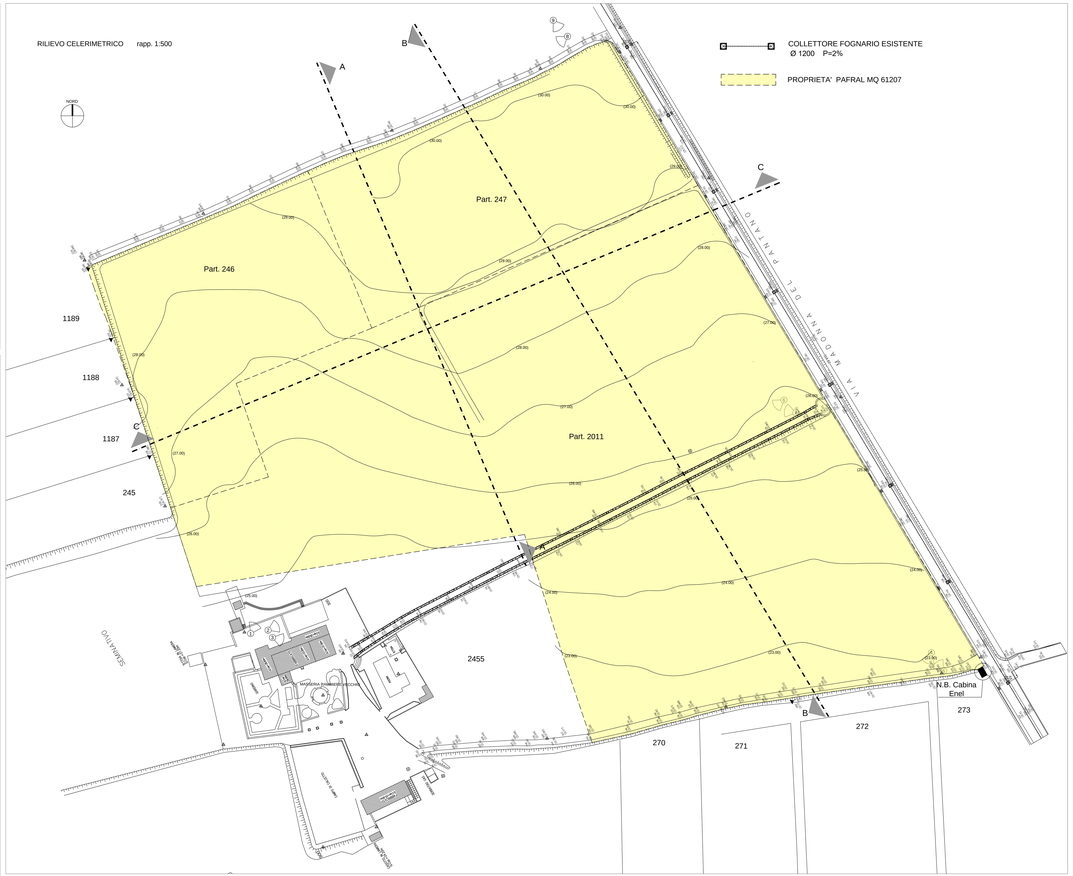


COLLETTORE FOGNARIO ESISTENTE
Ø 1200 P=2%

PROPRIETA' PAFRAL MQ 61207

RILIEVO CELERIMETRICO
CON TRACCIATO NUOVA VIABILITA A SOSTEGNO BASE NATO
rapp. 1:1000

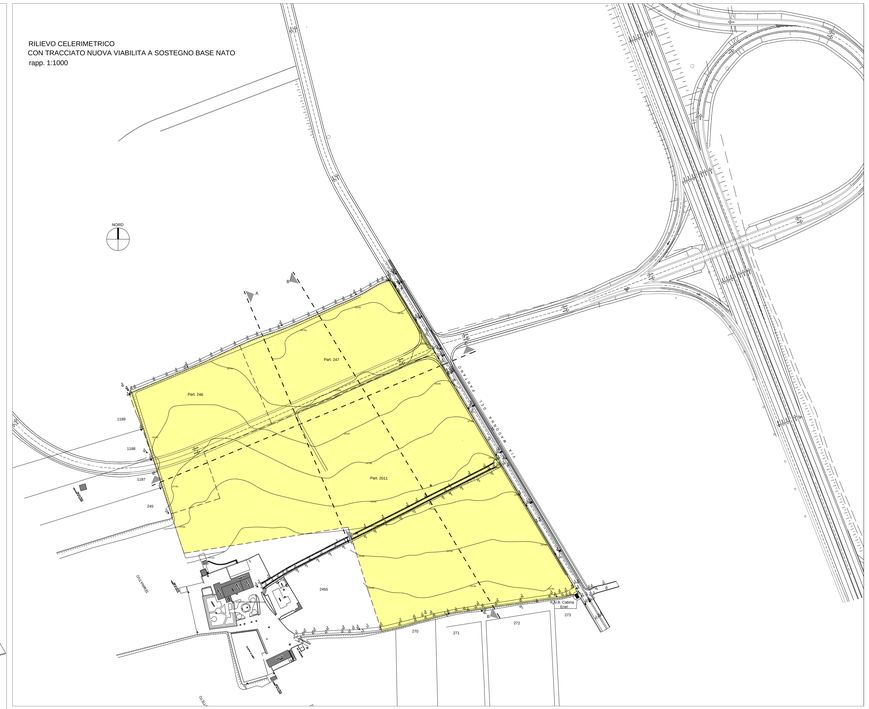


SEZIONI RAPP. 1:500

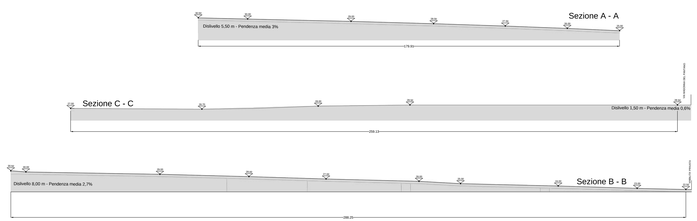


DOCUMENTAZIONE FOTOGRAFICA

FOTO 1

FOTO 2

FOTO 3

FOTO 4

FOTO 5

FOTO 6

FOTO 7

FOTO 8

FOTO 9